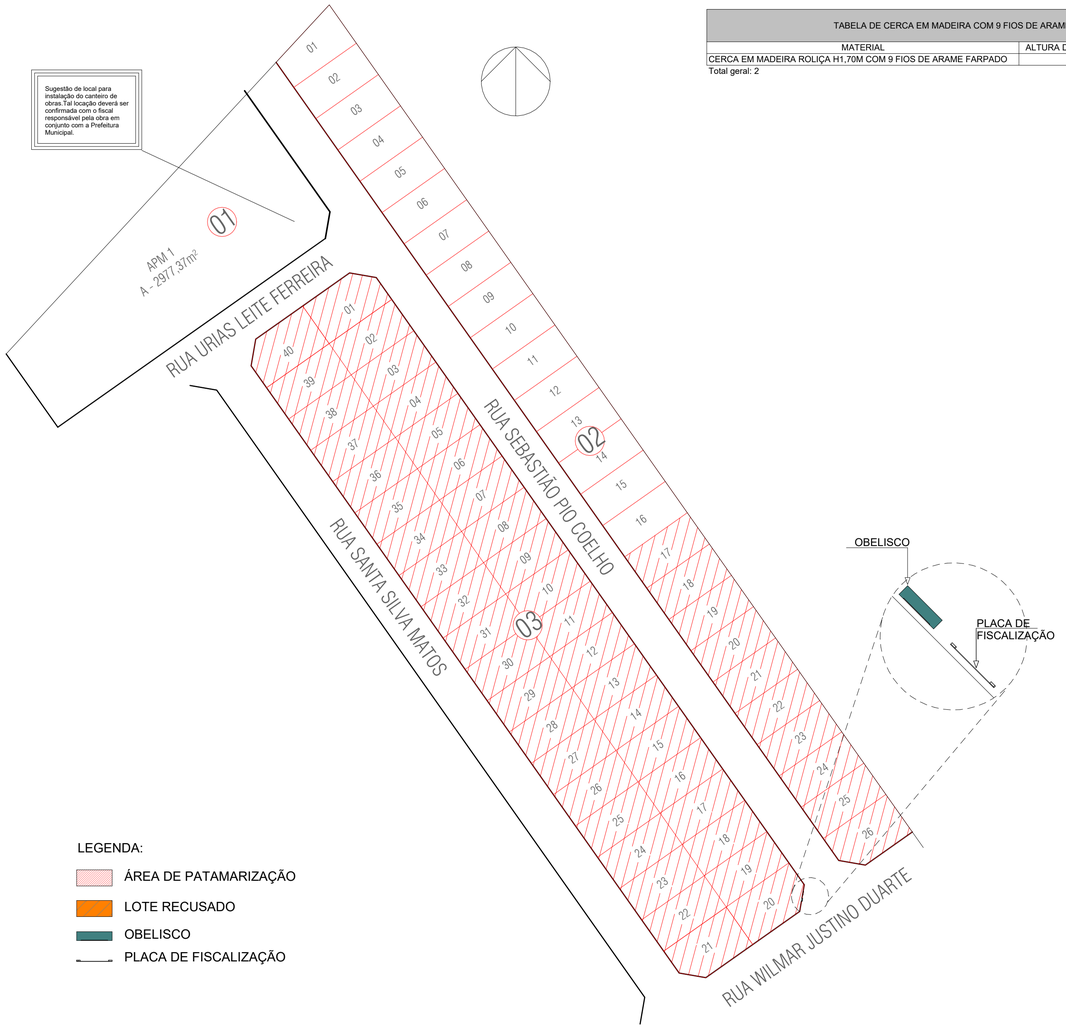

LEGENDA:

- ÁREA DE PATAMARIZAÇÃO
- LOTE RECUSADO
- OBELISCO
- PLACA DE FISCALIZAÇÃO

1 LOCALIZAÇÃO

ESCALA - 1 : 800

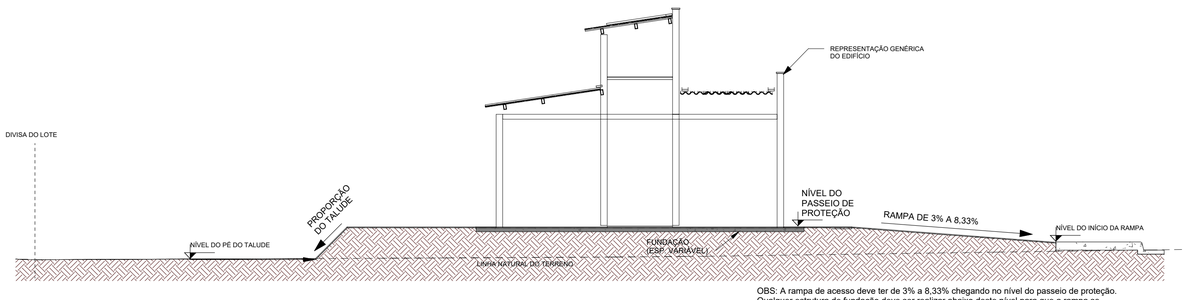

OBS: A rampa de acesso deve ter de 3% a 8,33% chegando no nível do passeio de proteção. Qualquer estrutura de fundação deve ser realizar abaixo deste nível para que a rampa se mantenha como especificada em projeto.

2 CORTE ESQUEMÁTICO

ESCALA - 1 : 75

TABELA DE CERCA EM MADEIRA COM 9 FIOS DE ARAME FARPADO		
MATERIAL	ALTURA DO GUARDA-CORPO	COMPRIMENTO
CERCA EM MADEIRA ROLIÇA H1,70M COM 9 FIOS DE ARAME FARPADO	1,70	716,99
Total geral: 2		716,99

ÁREA DE RAMPA		
QUADRA E LOTE	DESCRIÇÃO	ÁREA
QD. 02, LT. 17	RAMPA	7,70 m²
QD. 02, LT. 18	RAMPA	7,70 m²
QD. 02, LT. 19	RAMPA	7,70 m²
QD. 02, LT. 20	RAMPA	7,70 m²
QD. 02, LT. 21	RAMPA	7,69 m²
QD. 02, LT. 22	RAMPA	7,69 m²
QD. 02, LT. 23	RAMPA	7,69 m²
QD. 02, LT. 24	RAMPA	7,68 m²
QD. 02, LT. 25	RAMPA	7,68 m²
QD. 02, LT. 26	RAMPA	6,00 m²
QD. 03, LT. 01	RAMPA	7,69 m²
QD. 03, LT. 02	RAMPA	7,68 m²
QD. 03, LT. 03	RAMPA	7,70 m²
QD. 03, LT. 04	RAMPA	7,69 m²
QD. 03, LT. 05	RAMPA	7,69 m²
QD. 03, LT. 06	RAMPA	7,69 m²
QD. 03, LT. 07	RAMPA	7,68 m²
QD. 03, LT. 08	RAMPA	9,81 m²
QD. 03, LT. 09	RAMPA	9,83 m²
QD. 03, LT. 10	RAMPA	7,70 m²
QD. 03, LT. 11	RAMPA	7,69 m²
QD. 03, LT. 12	RAMPA	7,69 m²
QD. 03, LT. 13	RAMPA	7,69 m²
QD. 03, LT. 14	RAMPA	7,69 m²
QD. 03, LT. 15	RAMPA	7,69 m²
QD. 03, LT. 16	RAMPA	7,69 m²
QD. 03, LT. 17	RAMPA	9,81 m²
QD. 03, LT. 18	RAMPA	9,83 m²
QD. 03, LT. 19	RAMPA	11,50 m²
QD. 03, LT. 20	RAMPA	6,01 m²
QD. 03, LT. 21	RAMPA	6,00 m²
QD. 03, LT. 22	RAMPA	7,69 m²
QD. 03, LT. 23	RAMPA	7,70 m²
QD. 03, LT. 24	RAMPA	6,00 m²
QD. 03, LT. 25	RAMPA	9,36 m²
QD. 03, LT. 26	RAMPA	7,70 m²
QD. 03, LT. 27	RAMPA	7,68 m²
QD. 03, LT. 28	RAMPA	7,68 m²
QD. 03, LT. 29	RAMPA	7,68 m²
QD. 03, LT. 30	RAMPA	7,69 m²
QD. 03, LT. 31	RAMPA	7,70 m²
QD. 03, LT. 32	RAMPA	7,70 m²
QD. 03, LT. 33	RAMPA	7,70 m²
QD. 03, LT. 34	RAMPA	9,81 m²
QD. 03, LT. 35	RAMPA	7,69 m²
QD. 03, LT. 36	RAMPA	7,69 m²
QD. 03, LT. 37	RAMPA	7,70 m²
QD. 03, LT. 38	RAMPA	7,68 m²
QD. 03, LT. 39	RAMPA	7,69 m²
QD. 03, LT. 40	RAMPA	7,69 m²
Total geral: 98		393,94 m²

TABELA DE TOPOGRAFIA			
QUADRA E LOTE	CORTE	ATERRO	CORTE/ATERRO
QD. 02, LT. 17	0,19 m³	176,69 m³	176,50 m³
QD. 02, LT. 18	0,18 m³	176,23 m³	176,04 m³
QD. 02, LT. 19	0,13 m³	177,43 m³	177,30 m³
QD. 02, LT. 20	0,09 m³	180,48 m³	180,40 m³
QD. 02, LT. 21	0,00 m³	186,60 m³	186,60 m³
QD. 02, LT. 22	0,09 m³	181,00 m³	180,91 m³
QD. 02, LT. 23	0,11 m³	173,86 m³	173,75 m³
QD. 02, LT. 24	0,13 m³	168,70 m³	168,57 m³
QD. 02, LT. 25	0,16 m³	162,62 m³	162,46 m³
QD. 03, LT. 01	6,93 m³	21,45 m³	14,52 m³
QD. 03, LT. 02	13,10 m³	8,54 m³	-4,56 m³
QD. 03, LT. 03	0,00 m³	45,31 m³	45,31 m³
QD. 03, LT. 04	0,59 m³	31,46 m³	30,87 m³
QD. 03, LT. 05	2,46 m³	20,19 m³	17,73 m³
QD. 03, LT. 06	8,34 m³	12,58 m³	4,25 m³
QD. 03, LT. 07	15,00 m³	8,79 m³	-6,21 m³
QD. 03, LT. 08	20,77 m³	6,49 m³	-14,28 m³
QD. 03, LT. 09	1,40 m³	33,01 m³	31,61 m³
QD. 03, LT. 10	4,37 m³	25,76 m³	21,39 m³
QD. 03, LT. 11	6,65 m³	19,06 m³	12,41 m³
QD. 03, LT. 12	8,66 m³	15,52 m³	6,85 m³
QD. 03, LT. 13	10,82 m³	15,14 m³	4,32 m³
QD. 03, LT. 14	9,44 m³	17,49 m³	8,05 m³
QD. 03, LT. 15	11,72 m³	15,76 m³	4,04 m³
QD. 03, LT. 16	24,59 m³	8,48 m³	-16,12 m³
QD. 03, LT. 17	36,59 m³	3,73 m³	-32,86 m³
QD. 03, LT. 18	10,50 m³	22,55 m³	12,04 m³
QD. 03, LT. 19	12,23 m³	16,42 m³	4,19 m³
QD. 03, LT. 20	21,03 m³	14,53 m³	-6,50 m³
QD. 03, LT. 21	0,01 m³	178,38 m³	178,37 m³
QD. 03, LT. 22	0,59 m³	163,79 m³	163,21 m³
QD. 03, LT. 23	0,49 m³	174,58 m³	174,09 m³
QD. 03, LT. 24	0,99 m³	125,34 m³	124,35 m³
QD. 03, LT. 25	0,84 m³	146,82 m³	145,99 m³
QD. 03, LT. 26	0,61 m³	169,13 m³	168,53 m³
QD. 03, LT. 27	0,49 m³	118,39 m³	117,90 m³
QD. 03, LT. 28	0,48 m³	124,17 m³	123,68 m³
QD. 03, LT. 29	0,44 m³	127,44 m³	127,00 m³
QD. 03, LT. 30	0,39 m³	134,20 m³	133,81 m³
QD. 03, LT. 31	0,34 m³	126,95 m³	126,62 m³
QD. 03, LT. 32	0,00 m³	149,91 m³	149,91 m³
QD. 03, LT. 33	0,74 m³	162,01 m³	161,27 m³
QD. 03, LT. 34	0,60 m³	111,62 m³	111,02 m³
QD. 03, LT. 35	0,00 m³	129,88 m³	129,88 m³
QD. 03, LT. 36	0,00 m³	141,50 m³	141,50 m³
QD. 03, LT. 37	0,00 m³	148,48 m³	148,48 m³
QD. 03, LT. 38	0,00 m³	101,49 m³	101,49 m³
QD. 03, LT. 39	0,00 m³	118,57 m³	118,57 m³
QD. 03, LT. 40	0,54 m³	160,10 m³	159,55 m³
Total Lotes: 49	233,81 m³	4758,62 m³	4524,81 m³

ÁREA DO MURO DE ARRIMO - FORA DA PROJEÇÃO DA CASA - ACIMA DE 1,20M			
QUADRA E LOTE	DESCRIÇÃO DO MURO	MATERIAL	ÁREA
QD. 02, LT. 17	ARRIMO ACIMA 1,20M	BLOCO DE CONCRETO (14CM) - ARRIMO FINAL 16CM	14,02 m²
QD. 02, LT. 18	ARRIMO ACIMA 1,20M	BLOCO DE CONCRETO (14CM) - ARRIMO FINAL 16CM	14,00 m²
QD. 02, LT. 19	ARRIMO ACIMA 1,20M	BLOCO DE CONCRETO (14CM) - ARRIMO FINAL 16CM	14,02 m²
QD. 02, LT. 20	ARRIMO ACIMA 1,20M	BLOCO DE CONCRETO (14CM) - ARRIMO FINAL 16CM	14,02 m²
QD. 02, LT. 21	ARRIMO ACIMA 1,20M	BLOCO DE CONCRETO (14CM) - ARRIMO FINAL 16CM	14,00 m²
QD. 02, LT. 22	ARRIMO ACIMA 1,20M	BLOCO DE CONCRETO (14CM) - ARRIMO FINAL 16CM	14,02 m²
QD. 02, LT. 23	ARRIMO ACIMA 1,20M	BLOCO DE CONCRETO (14CM) - ARRIMO FINAL 16CM	14,00 m²
QD. 02, LT. 24	ARRIMO ACIMA 1,20M	BLOCO DE CONCRETO (14CM) - ARRIMO FINAL 16CM	14,03 m²
QD. 02, LT. 25	ARRIMO ACIMA 1,20M	BLOCO DE CONCRETO (14CM) - ARRIMO FINAL 16CM	14,03 m²
QD. 02, LT. 26	ARRIMO ACIMA 1,20M	BLOCO DE CONCRETO (14CM) - ARRIMO FINAL 16CM	16,80 m²
QD. 03, LT. 21	ARRIMO ACIMA 1,20M	BLOCO DE CONCRETO (14CM) - ARRIMO FINAL 16CM	19,06 m²
QD. 03, LT. 22	ARRIMO ACIMA 1,20M	BLOCO DE CONCRETO (14CM) - ARRIMO FINAL 16CM	16,00 m²
QD. 03, LT. 23	ARRIMO ACIMA 1,20M	BLOCO DE CONCRETO (14CM) - ARRIMO FINAL 16CM	16,00 m²
QD. 03, LT. 24	ARRIMO ACIMA 1,20M	BLOCO DE CONCRETO (14CM) - ARRIMO FINAL 16CM	16,05 m²
QD. 03, LT. 25	ARRIMO ACIMA 1,20M	BLOCO DE CONCRETO (14CM) - ARRIMO FINAL 16CM	16,00 m²
QD. 03, LT. 26	ARRIMO ACIMA 1,20M	BLOCO DE CONCRETO (14CM) - ARRIMO FINAL 16CM	16,00 m²
QD. 03, LT. 31	ARRIMO ACIMA 1,20M	BLOCO DE CONCRETO (14CM) - ARRIMO FINAL 16CM	12,03 m²
QD. 03, LT. 32	ARRIMO ACIMA 1,20M	BLOCO DE CONCRETO (14CM) - ARRIMO FINAL 16CM	12,03 m²
QD. 03, LT. 33	ARRIMO ACIMA 1,20M	BLOCO DE CONCRETO (14CM) - ARRIMO FINAL 16CM	16,00 m²
QD. 03, LT. 34	ARRIMO ACIMA 1,20M	BLOCO DE CONCRETO (14CM) - ARRIMO FINAL 16CM	12,00 m²
QD. 03, LT. 35	ARRIMO ACIMA 1,20M	BLOCO DE CONCRETO (14CM) - ARRIMO FINAL 16CM	12,00 m²
QD. 03, LT. 36	ARRIMO ACIMA 1,20M	BLOCO DE CONCRETO (14CM) - ARRIMO FINAL 16CM	12,01 m²
QD. 03, LT. 37	ARRIMO ACIMA 1,20M	BLOCO DE CONCRETO (14CM) - ARRIMO FINAL 16CM	12,01 m²
QD. 03, LT. 38	ARRIMO ACIMA 1,20M	BLOCO DE CONCRETO (14CM) - ARRIMO FINAL 16CM	8,00 m²
QD. 03, LT. 39	ARRIMO ACIMA 1,20M	BLOCO DE CONCRETO (14CM) - ARRIMO FINAL 16CM	12,00 m²
QD. 03, LT. 40	ARRIMO ACIMA 1,20M	BLOCO DE CONCRETO (14CM) - ARRIMO FINAL 16CM	14,40 m²
Total geral: 26			364,56 m²

QUANTITATIVO DO GUARDA-CORPO EM CONCRETO				
QUADRA E LOTE	ALTURA DO GUARDA-CORPO	COMPRIMENTO	ÁREA (M²)	MATERIAL
QD. 02, LT. 17	1,20	10,00	12,00 m²	GUARDA-CORPO DE CONCRETO
QD. 02, LT. 18	1,20	10,00	12,00 m²	GUARDA-CORPO DE CONCRETO
QD. 02, LT. 20	1,20	10,00	12,00 m²	GUARDA-CORPO DE CONCRETO
QD. 02, LT. 21	1,20	10,00	12,00 m²	GUARDA-CORPO DE CONCRETO
QD. 02, LT. 22	1,20	10,00	12,00 m²	GUARDA-CORPO DE CONCRETO
QD. 02, LT. 23	1,20	10,00	12,00 m²	GUARDA-CORPO DE CONCRETO
QD. 02, LT. 24	1,20	10,00	12,00 m²	GUARDA-CORPO DE CONCRETO
QD. 02, LT. 25	1,20	10,00	12,00 m²	GUARDA-CORPO DE CONCRETO
QD. 02, LT. 26	1,20	12,00	14,40 m²	GUARDA-CORPO DE CONCRETO
QD. 03, LT. 19	1,20	10,00	12,00 m²	GUARDA-CORPO DE CONCRETO
QD. 03, LT. 21	1,20	12,00	14,40 m²	GUARDA-CORPO DE CONCRETO
QD. 03, LT. 22	1,20	10,00	12,00 m²	GUARDA-CORPO DE CONCRETO
QD. 03, LT. 23	1,20	10,00	12,00 m²	GUARDA-CORPO DE CONCRETO
QD. 03, LT. 24	1,20	10,00	12,00 m²	GUARDA-CORPO DE CONCRETO
QD. 03, LT. 25	1,20	10,00	12,00 m²	GUARDA-CORPO DE CONCRETO
QD. 03, LT. 26	1,20	10,00	12,00 m²	GUARDA-CORPO DE CONCRETO
QD. 03, LT. 27	1,20	10,00	12,00 m²	GUARDA-CORPO DE CONCRETO
QD. 03, LT. 28	1,20	10,00	12,00 m²	GUARDA-CORPO DE CONCRETO
QD. 03, LT. 29	1,20	10,00	12,00 m²	GUARDA-CORPO DE CONCRETO
QD. 03, LT. 30	1,20	10,00	12,00 m²	GUARDA-CORPO DE CONCRETO
QD. 03, LT. 31	1,20	10,00	12,00 m²	GUARDA-CORPO DE CONCRETO
QD. 03, LT. 32	1,20	10,00	12,00 m²	GUARDA-CORPO DE CONCRETO
QD. 03, LT. 33	1,20	10,00	12,00 m²	GUARDA-CORPO DE CONCRETO
QD. 03, LT. 34	1,20	10,00	12,00 m²	GUARDA-CORPO DE CONCRETO
QD. 03, LT. 35	1,20	10,00	12,00 m²	GUARDA-CORPO DE CONCRETO
QD. 03, LT. 36	1,20	10,00	12,00 m²	GUARDA-CORPO DE CONCRETO
QD. 03, LT. 37	1,20	10,00	12,00 m²	GUARDA-CORPO DE CONCRETO
QD. 03, LT. 39	1,20	10,00	12,00 m²	GUARDA-CORPO DE CONCRETO
QD. 03, LT. 40	1,20	26,81	32,17 m²	GUARDA-CORPO DE CONCRETO
Total geral: 29		310,81	372,97 m²	

ÁREA DO MURO DE ARRIMO - FORA DA PROJEÇÃO DA CASA - ATÉ 1,20M			
QUADRA E LOTE	DESCRIÇÃO DO MURO	MATERIAL	ÁREA
QD. 02, LT. 26	ARRIMO ATÉ 1,20M	BLOCO DE CONCRETO (14CM) - ARRIMO FINAL 16CM	19,28 m²
QD. 03, LT. 20	ARRIMO ATÉ 1,20M	BLOCO DE CONCRETO (14CM) - ARRIMO FINAL 16CM	7,48 m²
QD. 03, LT. 21	ARRIMO ATÉ 1,20M	BLOCO DE CONCRETO (14CM) - ARRIMO FINAL 16CM	20,10 m²
QD. 03, LT. 27	ARRIMO ATÉ 1,20M	BLOCO DE CONCRETO (14CM) - ARRIMO FINAL 16CM	12,03 m²
QD. 03, LT. 28	ARRIMO ATÉ 1,20M	BLOCO DE CONCRETO (14CM) - ARRIMO FINAL 16CM	12,03 m²
QD. 03, LT. 29	ARRIMO ATÉ 1,20M	BLOCO DE CONCRETO (14CM) - ARRIMO FINAL 16CM	12,03 m²
QD. 03, LT. 30	ARRIMO ATÉ 1,20M	BLOCO DE CONCRETO (14CM) - ARRIMO FINAL 16CM	12,03 m²
QD. 03, LT. 40	ARRIMO ATÉ 1,20M	BLOCO DE CONCRETO (14CM) - ARRIMO FINAL 16CM	17,53 m²
Total geral: 11			112,52 m²

ÁREA DO MURO DE ARRIMO - DENTRO DA PROJEÇÃO DA CASA - ATÉ 1,20M			
QUADRA E LOTE	DESCRIÇÃO DO MURO	MATERIAL	ÁREA
QD. 02, LT. 09	ARRIMO DENTRO DA PROJ. DA CASA - ATÉ 1,20M	BLOCO DE CONCRETO (14CM) - ARRIMO FINAL 16CM	7,10 m²
QD. 02, LT. 17	ARRIMO DENTRO DA PROJ. DA CASA - ATÉ 1,20M	BLOCO DE CONCRETO (14CM) - ARRIMO FINAL 16CM	20,13 m²
QD. 03, LT. 03	ARRIMO DENTRO DA PROJ. DA CASA - ATÉ 1,20M	BLOCO DE CONCRETO (14CM) - ARRIMO FINAL 16CM	7,10 m²
QD. 03, LT. 18	ARRIMO DENTRO DA PROJ. DA CASA - ATÉ 1,20M	BLOCO DE CONCRETO (14CM) - ARRIMO FINAL 16CM	7,01 m²
QD. 03, LT. 23	ARRIMO DENTRO DA PROJ. DA CASA - ATÉ 1,20M	BLOCO DE CONCRETO (14CM) - ARRIMO FINAL 16CM	6,92 m²
QD. 03, LT. 26	ARRIMO DENTRO DA PROJ. DA CASA - ATÉ 1,20M	BLOCO DE CONCRETO (14CM) - ARRIMO FINAL 16CM	7,17 m²
QD. 03, LT. 33	ARRIMO DENTRO DA PROJ. DA CASA - ATÉ 1,20M	BLOCO DE CONCRETO (14CM) - ARRIMO FINAL 16CM	6,45 m²
QD. 03, LT. 37	ARRIMO DENTRO DA PROJ. DA CASA - ATÉ 1,20M	BLOCO DE CONCRETO (14CM) - ARRIMO FINAL 16CM	6,84 m²
Total geral: 8			68,70 m²

NOTA 1: O TERRENO DO RECUO FRONTAL DE GRAMA DEVERÁ SER NIVELADO EM CONFORMIDADE COM O NÍVEL DA CALÇADA E DO PLATÔ DA CASA.

NOTA 2: A RAMPA DE ACESSO DEVE TER DE 3% A 8,33% CHEGANDO AO NÍVEL DO PASSEIO DE PROTEÇÃO DA CASA. QUALQUER ESTRUTURA DE FUNDAÇÃO DEVE SER REALIZADA ABAIXO DESTE NÍVEL PARA QUE A RAMPA SE MANTENHA COMO ESPECIFICADA EM PROJETO. VER DETALHE EM CORTE ESQUEMÁTICO PRANCHA 01.

NOTA 3:

PATAMARIZAÇÃO

_ O PROJETO DE PATAMARIZAÇÃO FOI EXECUTADO COM BASE NO LEVANTAMENTO TOPOGRÁFICO REALIZADO PELO TECNÓLOGO EM AGRIMENSURA ALEXANDRE ALVES BARBOSA - CREA 1016435339/D-GO, SOBRE ART Nº 1020240164622

ARRIMOS

_ O DETALHAMENTO DOS MUROS DE ARRIMO ENCONTRA-SE NO PROJETO ESTRUTURAL.

TALUDES

_ DEVERÁ SER PREVISTO SISTEMA DE DRENAGEM DOS TALUDES.
_ O TALUDE E 1M EM SEU ENTORNO DEVERÁ SER REVESTIDO DE COBERTURA VEGETAL.

CALÇADAS

_ O DETALHAMENTO DAS CALÇADAS ENCONTRA-SE NO PROJETO PASSEIO PÚBLICO.

PROJEÇÃO DA VAGA DE VEÍCULO

_ VERIFICAR A POSIÇÃO DAS VAGAS DE VEÍCULO EM PROJETO DE PASSEIO PÚBLICO.

LOTES FORA DOS CRITÉRIOS NECESSÁRIOS:

_ TODOS OS LOTES ATENDEM AOS CRITÉRIOS

LOTES RESERVADOS

_ OS LOTES 13 E 38 NA QUADRA 03; LOTE 24 E 20 NA QUADRA 02 SÃO RESERVADOS PARA IDOSOS E PESSOAS COM DEFICIÊNCIA (PCD), RESPECTIVAMENTE.
_ 5% (CINCO POR CENTO) DAS UNIDADES DE PROGRAMAS DE LOTEAMENTOS SOCIAIS E DE HABITAÇÃO POPULAR SERÃO DESTINADAS ÀS MULHERES VÍTIMAS DE VIOLÊNCIA DOMÉSTICA CONFORME LEI ESTADUAL Nº 21.525/2022. TAIS HABITAÇÕES SERÃO DESIGNADAS EM SORTEIO E NÃO HAVERÃO DIFERENCIAÇÃO ÀS DEMAIS.

HISTÓRICO DE REVISÃO: R00

00 -EMISSÃO INICIAL DO PROJETO
01 - ATUALIZAÇÃO DO MODELO CONSTRUTIVO - CASA EXCEL
02 - XXXXXXXXXXXXXXXXX
03 - XXXXXXXXXXXXXXXXX
04 - XXXXXXXXXXXXXXXXX
05 - XXXXXXXXXXXXXXXXX

QUADRO DE REVISÕES

REVISÃO	DATA	MOTIVAÇÃO	SOLICITANTE	CONTEÚDO	AUTOR
R00	07/11/2024	Nº SEI e Despacho Nº 202400031006709	SECPLANH	Emissão inicial do projeto	ANA KAROLINE
R01	07/11/2024	Nº SEI e Despacho Nº 202400031006709	SECPLANH	Atualização do modelo construtivo	HIAGO PEIXOTO

APROVAÇÃO DE PROJETO:

Os projetos referentes ao Processo SEI Nº202400031006709, encontram-se dentro das normas e exigências da AGEHAB, tendo sido elaborado por profissionais habilitados.

GERÊNCIA DE PROJETOS DE IMPLANTAÇÃO

SECRETARIA EXECUTIVA DE PLANEJAMENTO E PROJETOS HABITACIONAIS

AGEHAB
Agência Goiana de Habitação

GOVERNO DE GOIÁS
O ESTADO QUE DÁ CERTO

PROJETO DE PATAMARIZAÇÃO

PIRANHAS - MOD. II - 50 UH

ENDEREÇO DA OBRA: RUA SEBASTIÃO PIO COELHO, QD.03 - LTS 01 A 40, QD. 02 - LTS 17 A 26 RESIDENCIAL NOVO HORIZONTE

PROPRIETÁRIO:

AGÊNCIA GOIANA DE HABITAÇÃO - AGEHAB
CNPJ: 01.274.240/0001-47

AUTOR DO PROJETO:

ARQ. URB. ANA KAROLINE CORREIA MOTA | CAU: A93003-2 / GO

PATAMARIZAÇÃO

CONTEÚDO:

LOCALIZAÇÃO

ÁREA DO TERRENO: 10.137,50 m²	**DESENHO:** HIAGO PEIXOTO	**ESCALA:** Como indicado	**FOLHA:** 01/09
ÁREA CONSTRUÍDA:	**PROGRAMA:** REVIT - 2025 **DATA:** NOV/2024	**FORMATO:** A1 (841x594mm)	

IMPORTANTE: ANTES DA EXECUÇÃO, VERIFICAR A COMPATIBILIDADE COM PROJETOS COMPLEMENTARES: TOPOGRÁFICO, EXECUTIVO, ESTRUTURAL, ELÉTRICO E HIDRÁULICO.

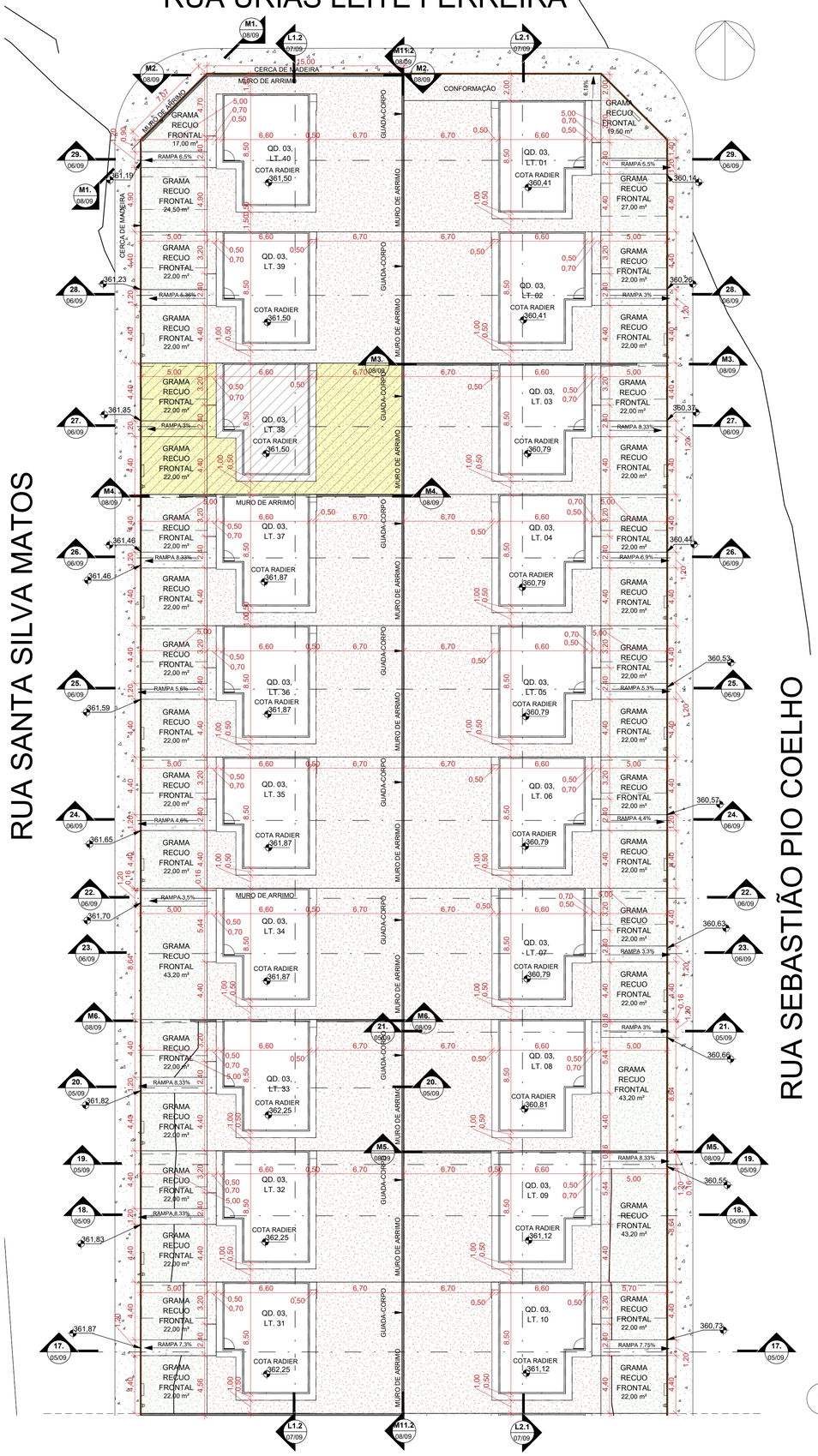

1 **PATAMARIZAÇÃO - QD. 03 - PARTE 01**

ESCALA - 1 : 200

LEGENDA:

- ÁREA DE GRAMA
- CALçADA
- GUARDA-CORPO (ALVENARIA ESTRUTURAL)
- ARRIMO ABAIXO DA SOBREPOSIçãO DA HABITAçãO (EM CORTE)
- ARRIMO FORA DA SOBREPOSIçãO DA HABITAçãO ACIMA 1,20M (EM CORTE)
- ARRIMO FORA DA SOBREPOSIçãO DA HABITAçãO ATÉ 1,20M (EM CORTE)
- MURO DE ARRIMO (EM PLANTA)
- TERRENO NATURAL
- TALUDE
- TERRENO PATAMARIZADO
- RAMPA
- LOTES RESERVADOS PARA PCD E IDOSO (VER NOTAS)
- LOTES COM POSSIBILIDADE DE APROVEITAMENTO (VER NOTAS)
- LOTES RECUSADOS
- CERCA EM MADEIRA
- MURETA HIDRáULICA
- FOSSA SéPTICA
- SUMIDOURO
- VAGA DE GARAGEM
- POSTE

ÁREA DE GRAMA RECUO FRONTAL

QUADRA E LOTE	NOME AMBIENTE	ÁREA
QD. 02, LT. 17	GRAMA RECUO FRONTAL	44,00 m²
QD. 02, LT. 18	GRAMA RECUO FRONTAL	44,00 m²
QD. 02, LT. 19	GRAMA RECUO FRONTAL	44,00 m²
QD. 02, LT. 20	GRAMA RECUO FRONTAL	44,00 m²
QD. 02, LT. 21	GRAMA RECUO FRONTAL	44,00 m²
QD. 02, LT. 22	GRAMA RECUO FRONTAL	44,00 m²
QD. 02, LT. 23	GRAMA RECUO FRONTAL	44,00 m²
QD. 02, LT. 24	GRAMA RECUO FRONTAL	44,00 m²
QD. 02, LT. 25	GRAMA RECUO FRONTAL	44,00 m²
QD. 02, LT. 26	GRAMA RECUO FRONTAL	41,50 m²
QD. 03, LT. 01	GRAMA RECUO FRONTAL	46,50 m²
QD. 03, LT. 02	GRAMA RECUO FRONTAL	44,00 m²
QD. 03, LT. 03	GRAMA RECUO FRONTAL	44,00 m²
QD. 03, LT. 04	GRAMA RECUO FRONTAL	44,00 m²
QD. 03, LT. 05	GRAMA RECUO FRONTAL	44,00 m²
QD. 03, LT. 06	GRAMA RECUO FRONTAL	44,00 m²
QD. 03, LT. 07	GRAMA RECUO FRONTAL	44,00 m²
QD. 03, LT. 08	GRAMA RECUO FRONTAL	43,20 m²
QD. 03, LT. 09	GRAMA RECUO FRONTAL	43,20 m²
QD. 03, LT. 10	GRAMA RECUO FRONTAL	44,00 m²
QD. 03, LT. 11	GRAMA RECUO FRONTAL	44,00 m²
QD. 03, LT. 12	GRAMA RECUO FRONTAL	44,00 m²
QD. 03, LT. 13	GRAMA RECUO FRONTAL	44,00 m²
QD. 03, LT. 14	GRAMA RECUO FRONTAL	44,00 m²
QD. 03, LT. 15	GRAMA RECUO FRONTAL	44,00 m²
QD. 03, LT. 16	GRAMA RECUO FRONTAL	44,00 m²
QD. 03, LT. 17	GRAMA RECUO FRONTAL	43,20 m²
QD. 03, LT. 18	GRAMA RECUO FRONTAL	43,20 m²
QD. 03, LT. 19	GRAMA RECUO FRONTAL	43,20 m²
QD. 03, LT. 20	GRAMA RECUO FRONTAL	41,50 m²
QD. 03, LT. 21	GRAMA RECUO FRONTAL	41,50 m²
QD. 03, LT. 22	GRAMA RECUO FRONTAL	44,00 m²
QD. 03, LT. 23	GRAMA RECUO FRONTAL	44,00 m²
QD. 03, LT. 24	GRAMA RECUO FRONTAL	44,00 m²
QD. 03, LT. 25	GRAMA RECUO FRONTAL	44,00 m²
QD. 03, LT. 26	GRAMA RECUO FRONTAL	44,00 m²
QD. 03, LT. 27	GRAMA RECUO FRONTAL	44,00 m²
QD. 03, LT. 28	GRAMA RECUO FRONTAL	44,00 m²
QD. 03, LT. 29	GRAMA RECUO FRONTAL	44,00 m²
QD. 03, LT. 30	GRAMA RECUO FRONTAL	44,00 m²
QD. 03, LT. 31	GRAMA RECUO FRONTAL	44,00 m²
QD. 03, LT. 32	GRAMA RECUO FRONTAL	44,00 m²
QD. 03, LT. 33	GRAMA RECUO FRONTAL	44,00 m²
QD. 03, LT. 34	GRAMA RECUO FRONTAL	44,00 m²
QD. 03, LT. 35	GRAMA RECUO FRONTAL	44,00 m²
QD. 03, LT. 36	GRAMA RECUO FRONTAL	44,00 m²
QD. 03, LT. 37	GRAMA RECUO FRONTAL	44,00 m²
QD. 03, LT. 38	GRAMA RECUO FRONTAL	44,00 m²
QD. 03, LT. 39	GRAMA RECUO FRONTAL	44,00 m²
QD. 03, LT. 40	GRAMA RECUO FRONTAL	41,50 m²
Total geral		2187,70 m²

TABELA DE DIMENSÕES DOS MUROS DE ARRIMO PARA DRENAGEM

QUADRA E LOTE	DESCRIÇÃO DO MURO	COMPRIMENTO	ÁREA	ÁREA DE MANTA BIDIM
QD. 02, LT. 09	ARRIMO DENTRO DA PROJ. DA CASA - ATÉ 1,20M	17,74 m	7,10 m²	16,85 m²
QD. 02, LT. 17	ARRIMO DENTRO DA PROJ. DA CASA - ATÉ 1,20M	19,92 m	20,13 m²	43,24 m²
QD. 02, LT. 17	ARRIMO ACIMA 1,20M	10,00 m	14,02 m²	29,55 m²
QD. 02, LT. 18	ARRIMO ACIMA 1,20M	10,00 m	14,00 m²	29,51 m²
QD. 02, LT. 19	ARRIMO ACIMA 1,20M	10,00 m	14,02 m²	29,55 m²
QD. 02, LT. 20	ARRIMO ACIMA 1,20M	10,00 m	14,02 m²	29,55 m²
QD. 02, LT. 21	ARRIMO ACIMA 1,20M	10,00 m	14,00 m²	29,51 m²
QD. 02, LT. 22	ARRIMO ACIMA 1,20M	10,00 m	14,02 m²	29,53 m²
QD. 02, LT. 23	ARRIMO ACIMA 1,20M	10,00 m	14,00 m²	29,51 m²
QD. 02, LT. 24	ARRIMO ACIMA 1,20M	10,00 m	14,03 m²	29,56 m²
QD. 02, LT. 25	ARRIMO ACIMA 1,20M	10,00 m	14,03 m²	29,56 m²
QD. 02, LT. 26	ARRIMO ACIMA 1,20M	12,00 m	16,80 m²	35,40 m²
QD. 02, LT. 26	ARRIMO ATÉ 1,20M	14,89 m	16,48 m²	35,19 m²
QD. 02, LT. 26	ARRIMO ATÉ 1,20M	7,04 m	2,80 m²	6,66 m²
QD. 03, LT. 03	ARRIMO DENTRO DA PROJ. DA CASA - ATÉ 1,20M	17,74 m	7,10 m²	16,85 m²
QD. 03, LT. 18	ARRIMO DENTRO DA PROJ. DA CASA - ATÉ 1,20M	17,50 m	7,01 m²	16,65 m²
QD. 03, LT. 20	ARRIMO ATÉ 1,20M	15,07 m	7,48 m²	17,22 m²
QD. 03, LT. 21	ARRIMO ATÉ 1,20M	14,89 m	15,14 m²	32,51 m²
QD. 03, LT. 21	ARRIMO ATÉ 1,20M	7,04 m	4,96 m²	10,98 m²
QD. 03, LT. 21	ARRIMO ACIMA 1,20M	11,92 m	19,06 m²	39,91 m²
QD. 03, LT. 22	ARRIMO ACIMA 1,20M	10,08 m	16,00 m²	33,51 m²
QD. 03, LT. 23	ARRIMO ACIMA 1,20M	10,00 m	16,00 m²	33,50 m²
QD. 03, LT. 23	ARRIMO DENTRO DA PROJ. DA CASA - ATÉ 1,20M	17,30 m	6,92 m²	16,43 m²
QD. 03, LT. 24	ARRIMO ACIMA 1,20M	10,08 m	16,05 m²	33,61 m²
QD. 03, LT. 25	ARRIMO ACIMA 1,20M	10,00 m	16,00 m²	33,50 m²
QD. 03, LT. 26	ARRIMO DENTRO DA PROJ. DA CASA - ATÉ 1,20M	20,00 m	7,17 m²	17,34 m²
QD. 03, LT. 26	ARRIMO ACIMA 1,20M	9,92 m	16,00 m²	33,49 m²
QD. 03, LT. 27	ARRIMO ATÉ 1,20M	10,08 m	12,03 m²	25,58 m²
QD. 03, LT. 28	ARRIMO ATÉ 1,20M	10,00 m	12,03 m²	25,57 m²
QD. 03, LT. 29	ARRIMO ATÉ 1,20M	10,08 m	12,03 m²	25,58 m²
QD. 03, LT. 30	ARRIMO ATÉ 1,20M	10,00 m	12,03 m²	25,57 m²
QD. 03, LT. 31	ARRIMO ACIMA 1,20M	10,08 m	12,03 m²	25,58 m²
QD. 03, LT. 32	ARRIMO ACIMA 1,20M	10,08 m	12,03 m²	25,58 m²
QD. 03, LT. 33	ARRIMO ACIMA 1,20M	10,00 m	16,00 m²	33,50 m²
QD. 03, LT. 33	ARRIMO DENTRO DA PROJ. DA CASA - ATÉ 1,20M	19,96 m	6,45 m²	15,89 m²
QD. 03, LT. 34	ARRIMO ACIMA 1,20M	10,08 m	12,00 m²	25,51 m²
QD. 03, LT. 35	ARRIMO ACIMA 1,20M	10,50 m	12,00 m²	25,58 m²
QD. 03, LT. 36	ARRIMO ACIMA 1,20M	10,00 m	12,01 m²	25,52 m²
QD. 03, LT. 37	ARRIMO DENTRO DA PROJ. DA CASA - ATÉ 1,20M	19,92 m	6,84 m²	16,67 m²
QD. 03, LT. 37	ARRIMO ACIMA 1,20M	10,00 m	12,01 m²	25,52 m²
QD. 03, LT. 38	ARRIMO ACIMA 1,20M	10,08 m	8,00 m²	17,51 m²
QD. 03, LT. 39	ARRIMO ACIMA 1,20M	10,00 m	12,00 m²	25,50 m²
QD. 03, LT. 40	ARRIMO ACIMA 1,20M	11,92 m	14,40 m²	30,59 m²
QD. 03, LT. 40	ARRIMO ATÉ 1,20M	15,03 m	13,77 m²	29,79 m²
QD. 03, LT. 40	ARRIMO ATÉ 1,20M	7,04 m	3,76 m²	8,58 m²
Total geral: 45		537,98 m	545,79 m²	1172,28 m²

NOTA 1: O TERRENO DO RECUO FRONTAL DE GRAMA DEVERÁ SER NIVELADO EM CONFORMIDADE COM O NÍVEL DA CALÇADA E DO PLATÔ DA CASA.

NOTA 2: A RAMPA DE ACESSO DEVE TER DE 3% A 8,33% CHEGANDO AO NÍVEL DO PASSEIO DE PROTEÇÃO DA CASA. QUALQUER ESTRUTURA DE FUNDAÇÃO DEVE SER REALIZADA ABAIXO DESTE NÍVEL PARA QUE A RAMPA SE MANTENHA COMO ESPECIFICADA EM PROJETO. VER DETALHE EM CORTE ESQUEMÁTICO PRANCHA 01.

NOTA 3:

PATAMARIZAÇÃO

_ O PROJETO DE PATAMARIZAÇÃO FOI EXECUTADO COM BASE NO LEVANTAMENTO TOPOGRÁFICO REALIZADO PELO TECNÓLOGO EM AGRIMENSURA ALEXANDRE ALVES BARBOSA - CREA 1016435339/D-GO, SOBRE ART Nº 1020240164622

ARRIMOS

_ O DETALHAMENTO DOS MUROS DE ARRIMO ENCONTRA-SE NO PROJETO ESTRUTURAL.

TALUDES

_ DEVERÁ SER PREVISTO SISTEMA DE DRENAGEM DOS TALUDES.
_ O TALUDE E 1M EM SEU ENTORNO DEVERÁ SER REVESTIDO DE COBERTURA VEGETAL.

CALÇADAS

_ O DETALHAMENTO DAS CALÇADAS ENCONTRA-SE NO PROJETO PASSEIO PÚBLICO.

PROJEÇÃO DA VAGA DE VEÍCULO

_ VERIFICAR A POSIÇÃO DAS VAGAS DE VEÍCULO EM PROJETO DE PASSEIO PÚBLICO.

LOTES FORA DOS CRITÉRIOS NECESSÁRIOS:

_ TODOS OS LOTES ATENDEM AOS CRITÉRIOS

LOTES RESERVADOS

_ OS LOTES 13 E 38 NA QUADRA 03; LOTE 24 E 20 NA QUADRA 02 SÃO RESERVADOS PARA IDOSOS E PESSOAS COM DEFICIÊNCIA (PCD), RESPECTIVAMENTE.
_ 5% (CINCO POR CENTO) DAS UNIDADES DE PROGRAMAS DE LOTEAMENTOS SOCIAIS E DE HABITAÇÃO POPULAR SERÃO DESTINADAS ÀS MULHERES VÍTIMAS DE VIOLÊNCIA DOMÉSTICA CONFORME LEI ESTADUAL Nº 21.525/2022. TAIS HABITAÇÕES SERÃO DESIGNADAS EM SORTEIO E NÃO HAVERÃO DIFERENCIAÇÃO ÀS DEMAIS.

HISTÓRICO DE REVISÃO: R00

00 -EMISSÃO INICIAL DO PROJETO
01 - ATUALIZAÇÃO DO MODELO CONSTRUTIVO - CASA EXCEL
02 - XXXXXXXXXXXXXXXXX
03 - XXXXXXXXXXXXXXXXX
04 - XXXXXXXXXXXXXXXXX
05 - XXXXXXXXXXXXXXXXX

QUADRO DE REVISÕES

REVISÃO	DATA	MOTIVAÇÃO	SOLICITANTE	CONTEÚDO	AUTOR
R00	07/11/2024	Nº SEI e Despacho Nº 202400031006709	SECPLANH	Emissão inicial do projeto	ANA KAROLINE
R01	07/11/2024	Nº SEI e Despacho Nº 202400031006709	SECPLANH	Atualização do modelo construtivo	HIAGO PEIXOTO

APROVAÇÃO DE PROJETO:

Os projetos referentes ao Processo SEI Nº202400031006709, encontram-se dentro das normas e exigências da AGEHAB, tendo sido elaborado por profissionais habilitados.

GERÊNCIA DE PROJETOS DE IMPLANTAÇÃO

SECRETARIA EXECUTIVA DE PLANEJAMENTO E PROJETOS HABITACIONAIS

AGEHAB
Agência Goiana de Habitação

GOVERNO DE GOIÁS
O ESTADO QUE DÁ CERTO

PROJETO DE PATAMARIZAÇÃO

PIRANHAS - MOD. II - 50 UH

ENDEREÇO DA OBRA: RUA SEBASTIÃO PIO COELHO, QD.03 - LTS 01 A 40, QD. 02 - LTS 17 A 26 RESIDENCIAL NOVO HORIZONTE

PROPRIETÁRIO:

AGÊNCIA GOIANA DE HABITAÇÃO - AGEHAB
CNPJ: 01.274.240/0001-47

AUTOR DO PROJETO:

ARQ. URB. ANA KAROLINE CORREIA MOTA | CAU: A93003-2 / GO

PATAMARIZAÇÃO

CONTEÚDO:

PATAMARIZAÇÃO

ÁREA DO TERRENO: 10.137,50 m²	**DESENHO:** HIAGO PEIXOTO	**ESCALA:** Como indicado	**FOLHA:** 02/09
ÁREA CONSTRUÍDA:	**PROGRAMA:** REVIT - 2025 **DATA:** NOV/2024	**FORMATO:** A1 (841x594mm)	

IMPORTANTE: ANTES DA EXECUÇÃO, VERIFICAR A COMPATIBILIDADE COM PROJETOS COMPLEMENTARES: TOPOGRÁFICO, EXECUTIVO, ESTRUTURAL, ELÉTRICO E HIDRÁULICO.

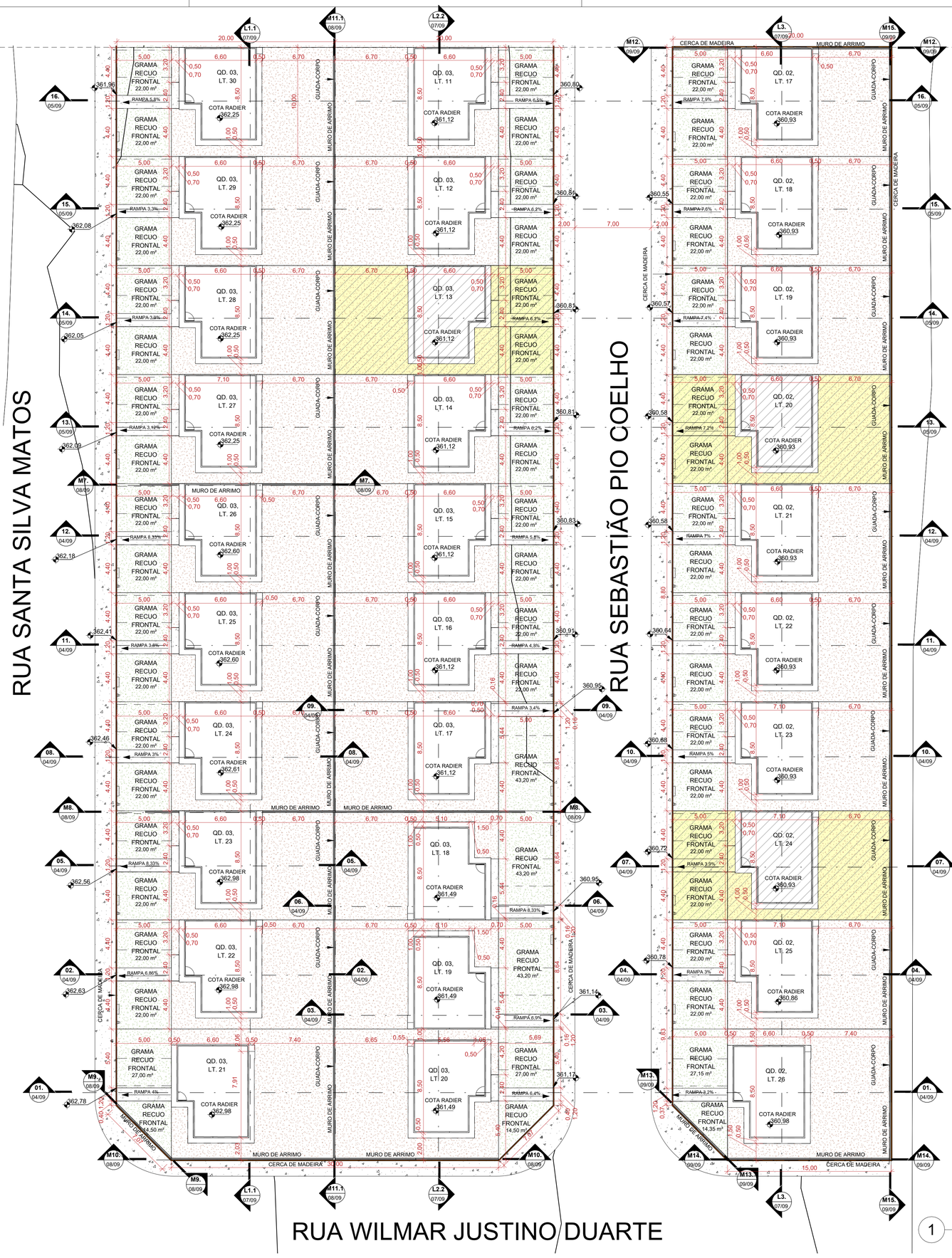

LEGENDA:

- ÁREA DE GRAMA
- CALçADA
- GUARDA-CORPO (ALVENARIA ESTRUTURAL)
- ARRIMO ABAIXO DA SOBREPOSIçãO DA HABITAçãO (EM CORTE)
- ARRIMO FORA DA SOBREPOSIçãO DA HABITAçãO ACIMA 1,20M (EM CORTE)
- ARRIMO FORA DA SOBREPOSIçãO DA HABITAçãO ATÉ 1,20M (EM CORTE)
- MURO DE ARRIMO (EM PLANTA)
- TERRENO NATURAL
- TALUDE
- TERRENO PATAMARIZADO
- RAMPA
- LOTES RESERVADOS PARA PCD E IDOSO (VER NOTAS)
- LOTES COM POSSIBILIDADE DE APROVEITAMENTO (VER NOTAS)
- LOTES RECUSADOS
- CERCA EM MADEIRA
- MURETA HIDRáULICA
- FOSSA SéPTICA (FS)
- SUMIDOURO (SU)
- VAGA DE GARAGEM
- POSTE

NOTA 1: O TERRENO DO RECUO FRONTAL DE GRAMA DEVERÁ SER NIVELADO EM CONFORMIDADE COM O NÍVEL DA CALÇADA E DO PLATÔ DA CASA.

NOTA 2: A RAMPA DE ACESSO DEVE TER DE 3% A 8,33% CHEGANDO AO NÍVEL DO PASSEIO DE PROTEÇÃO DA CASA. QUALQUER ESTRUTURA DE FUNDAÇÃO DEVE SER REALIZADA ABAIXO DESTE NÍVEL PARA QUE A RAMPA SE MANTENHA COMO ESPECIFICADA EM PROJETO. VER DETALHE EM CORTE ESQUEMÁTICO PRANCHA 01.

NOTA 3:

PATAMARIZAÇÃO

_ O PROJETO DE PATAMARIZAÇÃO FOI EXECUTADO COM BASE NO LEVANTAMENTO TOPOGRÁFICO REALIZADO PELO TECNÓLOGO EM AGRIMENSURA ALEXANDRE ALVES BARBOSA - CREA 1016435339/D-GO, SOBRE ART Nº 1020240164622

ARRIMOS

_ O DETALHAMENTO DOS MUROS DE ARRIMO ENCONTRA-SE NO PROJETO ESTRUTURAL.

TALUDES

_ DEVERÁ SER PREVISTO SISTEMA DE DRENAGEM DOS TALUDES.
_ O TALUDE E 1M EM SEU ENTORNO DEVERÁ SER REVESTIDO DE COBERTURA VEGETAL.

CALÇADAS

_ O DETALHAMENTO DAS CALÇADAS ENCONTRA-SE NO PROJETO PASSEIO PÚBLICO.

PROJEÇÃO DA VAGA DE VEÍCULO

_ VERIFICAR A POSIÇÃO DAS VAGAS DE VEÍCULO EM PROJETO DE PASSEIO PÚBLICO.

LOTES FORA DOS CRITÉRIOS NECESSÁRIOS:

_ TODOS OS LOTES ATENDEM AOS CRITÉRIOS

LOTES RESERVADOS

_ OS LOTES 13 E 38 NA QUADRA 03; LOTE 24 E 20 NA QUADRA 02 SÃO RESERVADOS PARA IDOSOS E PESSOAS COM DEFICIÊNCIA (PCD), RESPECTIVAMENTE.
_ 5% (CINCO POR CENTO) DAS UNIDADES DE PROGRAMAS DE LOTEAMENTOS SOCIAIS E DE HABITAÇÃO POPULAR SERÃO DESTINADAS ÀS MULHERES VÍTIMAS DE VIOLÊNCIA DOMÉSTICA CONFORME LEI ESTADUAL Nº 21.525/2022. TAIS HABITAÇÕES SERÃO DESIGNADAS EM SORTEIO E NÃO HAVERÃO DIFERENCIAÇÃO ÀS DEMAIS.

HISTÓRICO DE REVISÃO: R00

00 -EMISSÃO INICIAL DO PROJETO
01 - ATUALIZAÇÃO DO MODELO CONSTRUTIVO - CASA EXCEL
02 - XXXXXXXXXXXXXXXXX
03 - XXXXXXXXXXXXXXXXX
04 - XXXXXXXXXXXXXXXXX
05 - XXXXXXXXXXXXXXXXX

QUADRO DE REVISÕES

REVISÃO	DATA	MOTIVAÇÃO	SOLICITANTE	CONTEÚDO	AUTOR
R00	07/11/2024	Nº SEI e Despacho Nº 202400031006709	SECPLANH	Emissão inicial do projeto	ANA KAROLINE
R01	07/11/2024	Nº SEI e Despacho Nº 202400031006709	SECPLANH	Atualização do modelo construtivo	HIAGO PEIXOTO

APROVAÇÃO DE PROJETO:

Os projetos referentes ao Processo SEI Nº202400031006709, encontram-se dentro das normas e exigências da AGEHAB, tendo sido elaborado por profissionais habilitados.

GERÊNCIA DE PROJETOS DE IMPLANTAÇÃO

SECRETARIA EXECUTIVA DE PLANEJAMENTO E PROJETOS HABITACIONAIS

AGEHAB Agência Goiana de Habitação

GOVERNO DE GOIÁS O ESTADO QUE DÁ CERTO

PROJETO DE PATAMARIZAÇÃO

PIRANHAS - MOD. II - 50 UH

ENDEREÇO DA OBRA: RUA SEBASTIÃO PIO COELHO, QD.03 - LTS 01 A 40, QD. 02 - LTS 17 A 26 RESIDENCIAL NOVO HORIZONTE

PROPRIETÁRIO:

AGÊNCIA GOIANA DE HABITAÇÃO - AGEHAB
CNPJ: 01.274.240/0001-47

AUTOR DO PROJETO:

ARQ. URB. ANA KAROLINE CORREIA MOTA | CAU: A93003-2 / GO

PATAMARIZAÇÃO

CONTEÚDO:

PATAMARIZAÇÃO

ÁREA DO TERRENO: 10.137,50 m²	**DESENHO:** HIAGO PEIXOTO	**ESCALA:** Como indicado	**FOLHA:** 03/09
ÁREA CONSTRUÍDA:	**PROGRAMA:** REVIT - 2025 / **DATA:** NOV/2024	**FORMATO:** A1 (841x594mm)	

IMPORTANTE: ANTES DA EXECUÇÃO, VERIFICAR A COMPATIBILIDADE COM PROJETOS COMPLEMENTARES: TOPOGRÁFICO, EXECUTIVO, ESTRUTURAL, ELÉTRICO E HIDRÁULICO.

1 **PATAMARIZAÇÃO - QD. 02 E QD. 03 - PARTE 02**

ESCALA - 1 : 200

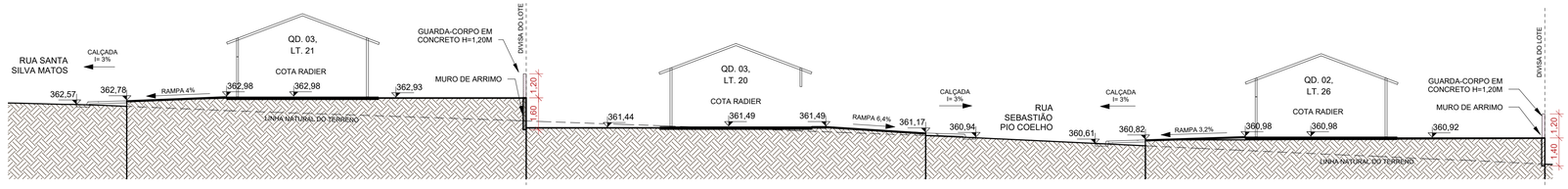

1 **01.**

ESCALA - 1 : 150

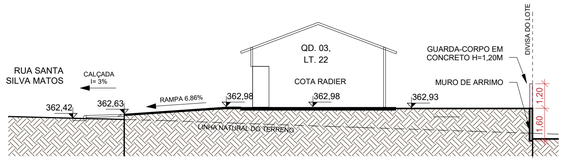

2 **02.**

ESCALA - 1 : 150

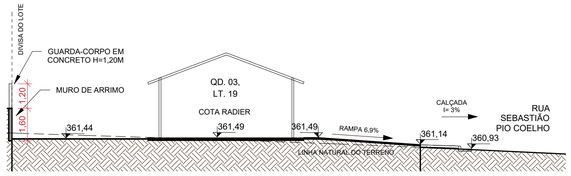

3 **03.**

ESCALA - 1 : 150

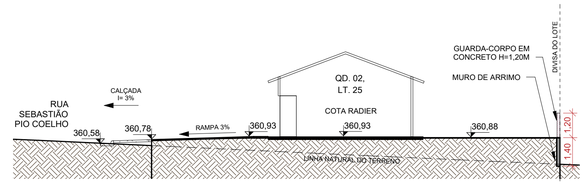

4 **04.**

ESCALA - 1 : 150

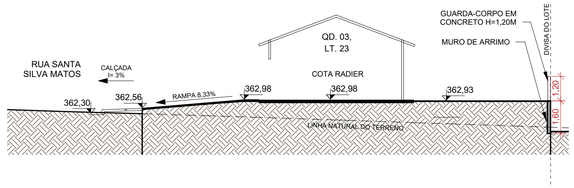

5 **05.**

ESCALA - 1 : 150

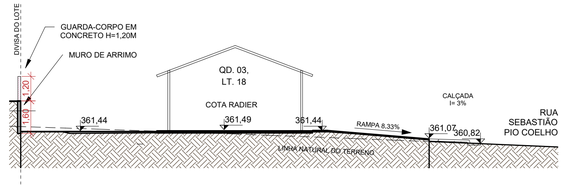

6 **06.**

ESCALA - 1 : 150

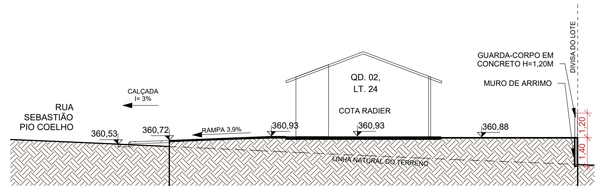

7 **07.**

ESCALA - 1 : 150

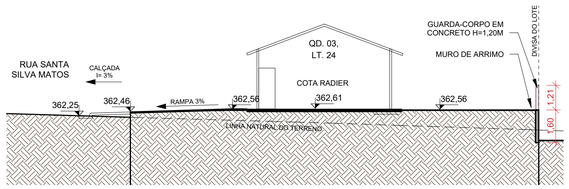

8 **08.**

ESCALA - 1 : 150

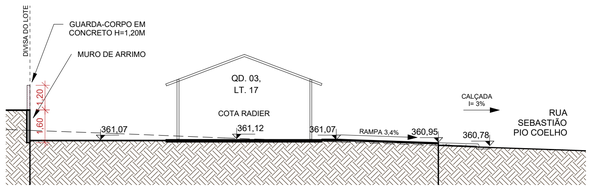

9 **09.**

ESCALA - 1 : 150

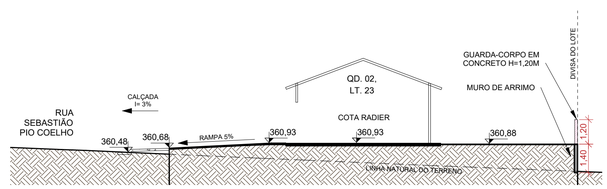

10 **10.**

ESCALA - 1 : 150

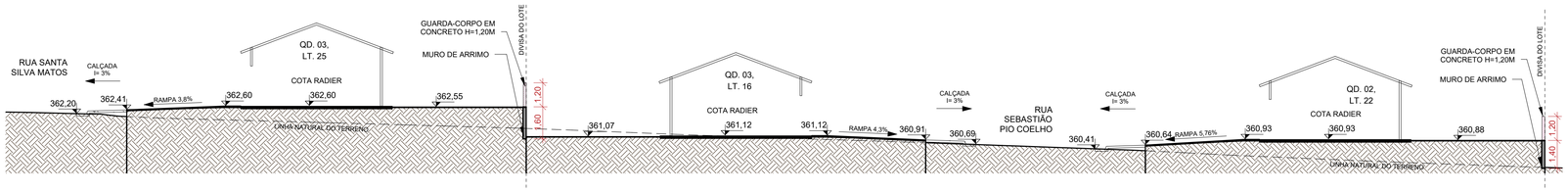

11 **11.**

ESCALA - 1 : 150

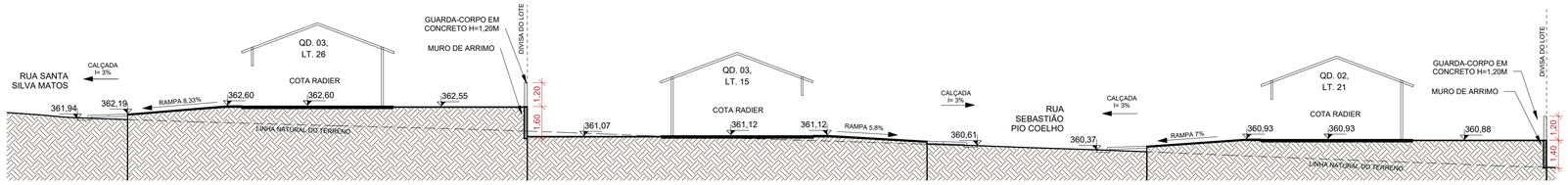

12 **12.**

ESCALA - 1 : 150

NOTA 1: O TERRENO DO RECUO FRONTAL DE GRAMA DEVERÁ SER NIVELADO EM CONFORMIDADE COM O NÍVEL DA CALÇADA E DO PLATÔ DA CASA.

NOTA 2: A RAMPA DE ACESSO DEVE TER DE 3% A 8,33% CHEGANDO AO NÍVEL DO PASSEIO DE PROTEÇÃO DA CASA. QUALQUER ESTRUTURA DE FUNDAÇÃO DEVE SER REALIZADA ABAIXO DESTE NÍVEL PARA QUE A RAMPA SE MANTENHA COMO ESPECIFICADA EM PROJETO. VER DETALHE EM CORTE ESQUEMÁTICO PRANCHA 01.

NOTA 3:

PATAMARIZAÇÃO

_ O PROJETO DE PATAMARIZAÇÃO FOI EXECUTADO COM BASE NO LEVANTAMENTO TOPOGRÁFICO REALIZADO PELO TECNÓLOGO EM AGRIMENSURA ALEXANDRE ÁLVES BARBOSA - CREA 101643539/D-GO, SOBRE ART Nº 1020240164622

ARRIMOS

_ O DETALHAMENTO DOS MUROS DE ARRIMO ENCONTRA-SE NO PROJETO ESTRUTURAL.

TALUDES

_ DEVERÁ SER PREVISTO SISTEMA DE DRENAGEM DOS TALUDES.
_ O TALUDE E 1M EM SEU ENTORNO DEVERÁ SER REVESTIDO DE COBERTURA VEGETAL.

CALÇADAS

_ O DETALHAMENTO DAS CALÇADAS ENCONTRA-SE NO PROJETO PASSEIO PÚBLICO.

PROJEÇÃO DA VAGA DE VEÍCULO

_ VERIFICAR A POSIÇÃO DAS VAGAS DE VEÍCULO EM PROJETO DE PASSEIO PÚBLICO.

LOTES FORA DOS CRITÉRIOS NECESSÁRIOS:

_ TODOS OS LOTES ATENDEM AOS CRITÉRIOS

LOTES RESERVADOS

_ OS LOTES 13 E 38 NA QUADRA 03; LOTE 24 E 20 NA QUADRA 02 SÃO RESERVADOS PARA IDOSOS E PESSOAS COM DEFICIÊNCIA (PCD), RESPECTIVAMENTE.
_ 5% (CINCO POR CENTO) DAS UNIDADES DE PROGRAMAS DE LOTEAMENTOS SOCIAIS E DE HABITAÇÃO POPULAR SERÃO DESTINADAS ÀS MULHERES VÍTIMAS DE VIOLÊNCIA DOMÉSTICA CONFORME LEI ESTADUAL Nº 21.525/2022. TAIS HABITAÇÕES SERÃO DESIGNADAS EM SORTEIO E NÃO HAVERÃO DIFERENCIAÇÃO ÀS DEMAIS.

HISTÓRICO DE REVISÃO: R00

00 -EMISSÃO INICIAL DO PROJETO
01 - ATUALIZAÇÃO DO MODELO CONSTRUTIVO - CASA EXCEL
02 - XXXXXXXXXXXXXXXXX
03 - XXXXXXXXXXXXXXXXX
04 - XXXXXXXXXXXXXXXXX
05 - XXXXXXXXXXXXXXXXX

QUADRO DE REVISÕES

REVISÃO	DATA	MOTIVAÇÃO	SOLICITANTE	CONTEÚDO	AUTOR
R00	07/11/2024	Nº SEI e Despacho Nº 202400031006709	SECPLANH	Emissão inicial do projeto	ANA KAROLINE
R01	07/11/2024	Nº SEI e Despacho Nº 202400031006709	SECPLANH	Atualização do modelo construtivo	HIAGO PEIXOTO

APROVAÇÃO DE PROJETO:

Os projetos referentes ao Processo SEI Nº202400031006709, encontram-se dentro das normas e exigências da AGEHAB, tendo sido elaborado por profissionais habilitados.

GERÊNCIA DE PROJETOS DE IMPLANTAÇÃO

SECRETARIA EXECUTIVA DE PLANEJAMENTO E PROJETOS HABITACIONAIS

AGEHAB
Agência Goiana de Habitação

GOVERNO DE GOIÁS
O ESTADO QUE DÁ CERTO

PROJETO DE PATAMARIZAÇÃO

PIRANHAS - MOD. II - 50 UH

ENDEREÇO DA OBRA: RUA SEBASTIÃO PIO COELHO, QD.03 - LTS 01 A 40, QD. 02 - LTS 17 A 26 RESIDENCIAL NOVO HORIZONTE

PROPRIETÁRIO:

AGÊNCIA GOIANA DE HABITAÇÃO - AGEHAB
CNPJ: 01.274.240/0001-47

AUTOR DO PROJETO:

ARQ. URB. ANA KAROLINE CORREIA MOTA | CAU: A93003-2 / GO

PATAMARIZAÇÃO

CONTEÚDO:

CORTES TRANSVERSAIS

ÁREA DO TERRENO: 10.137,50 m²	**DESENHO:** HIAGO PEIXOTO		**ESCALA:** 1 : 150	**FOLHA:** 04/09
ÁREA CONSTRUÍDA:	**PROGRAMA:** REVIT - 2025	**DATA:** NOV/2024	**FORMATO:** A1 (841x594mm)	

IMPORTANTE: ANTES DA EXECUÇÃO, VERIFICAR A COMPATIBILIDADE COM PROJETOS COMPLEMENTARES: TOPOGRÁFICO, EXECUTIVO, ESTRUTURAL, ELÉTRICO E HIDRÁULICO.

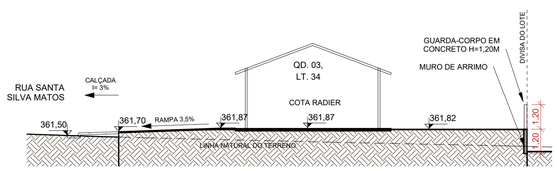

1 **22.**

ESCALA - 1 : 150

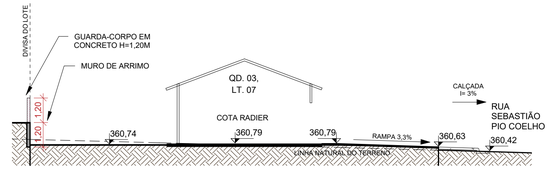

2 **23.**

ESCALA - 1 : 150

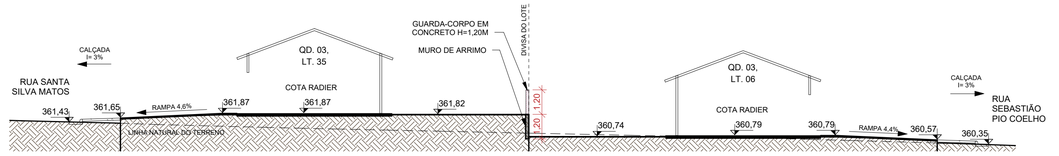

3 **24.**

ESCALA - 1 : 150

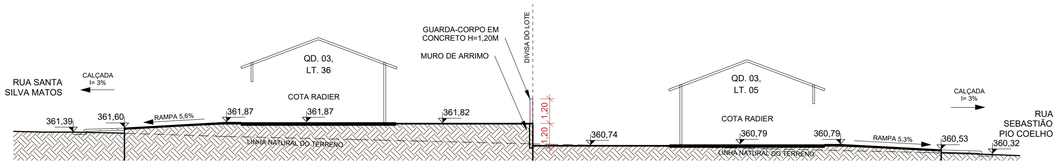

4 **25.**

ESCALA - 1 : 150

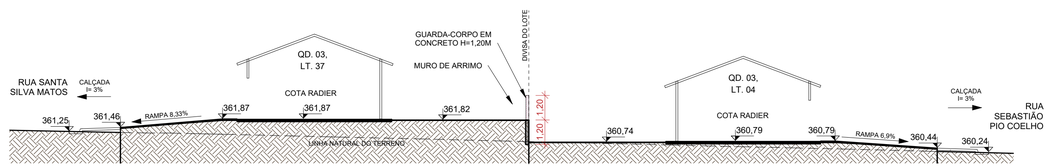

5 **26.**

ESCALA - 1 : 150

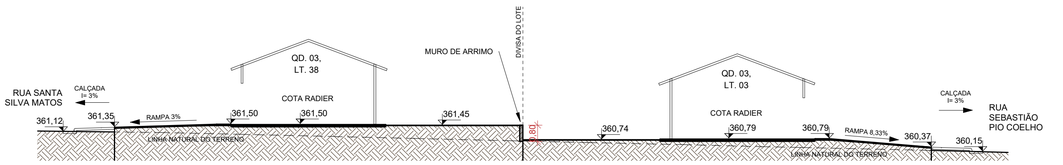

6 **27.**

ESCALA - 1 : 150

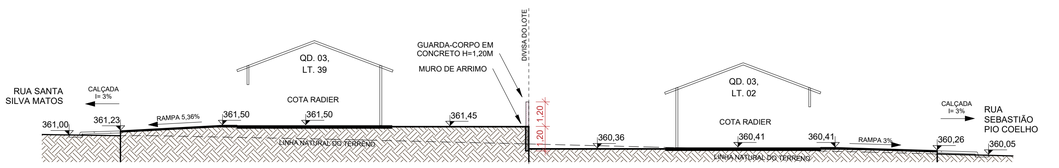

7 **28.**

ESCALA - 1 : 150

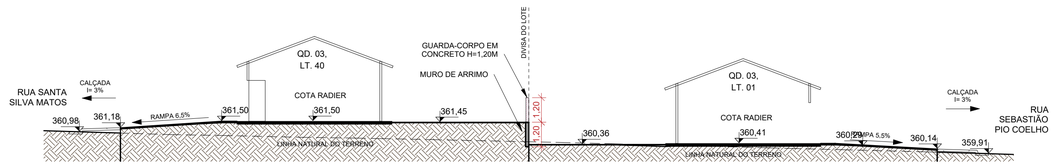

8 **29.**

ESCALA - 1 : 150

NOTA 1: O TERRENO DO RECUO FRONTAL DE GRAMA DEVERÁ SER NIVELADO EM CONFORMIDADE COM O NÍVEL DA CALÇADA E DO PLATÔ DA CASA.

NOTA 2: A RAMPA DE ACESSO DEVE TER DE 3% A 8,33% CHEGANDO AO NÍVEL DO PASSEIO DE PROTEÇÃO DA CASA. QUALQUER ESTRUTURA DE FUNDAÇÃO DEVE SER REALIZADA ABAIXO DESTE NÍVEL PARA QUE A RAMPA SE MANTENHA COMO ESPECIFICADA EM PROJETO. VER DETALHE EM CORTE ESQUEMÁTICO PRANCHA 01.

NOTA 3:

PATAMARIZAÇÃO

_ O PROJETO DE PATAMARIZAÇÃO FOI EXECUTADO COM BASE NO LEVANTAMENTO TOPOGRÁFICO REALIZADO PELO TECNÓLOGO EM AGRIMENSURA ALEXANDRE ÁLVES BARBOSA - CREA 101643539/D-GO, SOBRE ART Nº 1020240164622

ARRIMOS

_ O DETALHAMENTO DOS MUROS DE ARRIMO ENCONTRA-SE NO PROJETO ESTRUTURAL.

TALUDES

_ DEVERÁ SER PREVISTO SISTEMA DE DRENAGEM DOS TALUDES.
_ O TALUDE E 1M EM SEU ENTORNO DEVERÁ SER REVESTIDO DE COBERTURA VEGETAL.

CALÇADAS

_ O DETALHAMENTO DAS CALÇADAS ENCONTRA-SE NO PROJETO PASSEIO PÚBLICO.

PROJEÇÃO DA VAGA DE VEÍCULO

_ VERIFICAR A POSIÇÃO DAS VAGAS DE VEÍCULO EM PROJETO DE PASSEIO PÚBLICO.

LOTES FORA DOS CRITÉRIOS NECESSÁRIOS:

_ TODOS OS LOTES ATENDEM AOS CRITERIOS

LOTES RESERVADOS

_ OS LOTES 13 E 38 NA QUADRA 03; LOTE 24 E 20 NA QUADRA 02 SÃO RESERVADOS PARA IDOSOS E PESSOAS COM DEFICIÊNCIA (PCD), RESPECTIVAMENTE.
_ 5% (CINCO POR CENTO) DAS UNIDADES DE PROGRAMAS DE LOTEAMENTOS SOCIAIS E DE HABITAÇÃO POPULAR SERÃO DESTINADAS ÀS MULHERES VÍTIMAS DE VIOLÊNCIA DOMÉSTICA CONFORME LEI ESTADUAL Nº 21.525/2022. TAIS HABITAÇÕES SERÃO DESIGNADAS EM SORTEIO E NÃO HAVERÃO DIFERENCIAÇÃO ÀS DEMAIS.

HISTÓRICO DE REVISÃO: R00

00 -EMISSÃO INICIAL DO PROJETO
01 - ATUALIZAÇÃO DO MODELO CONSTRUTIVO - CASA EXCEL
02 - XXXXXXXXXXXXXXXXX
03 - XXXXXXXXXXXXXXXXX
04 - XXXXXXXXXXXXXXXXX
05 - XXXXXXXXXXXXXXXXX

QUADRO DE REVISÕES

REVISÃO	DATA	MOTIVAÇÃO	SOLICITANTE	CONTEÚDO	AUTOR
R00	07/11/2024	Nº SEI e Despacho Nº 202400031006709	SECPLANH	Emissão inicial do projeto	ANA KAROLINE
R01	07/11/2024	Nº SEI e Despacho Nº 202400031006709	SECPLANH	Atualização do modelo construtivo	HIAGO PEIXOTO

APROVAÇÃO DE PROJETO:

Os projetos referentes ao Processo SEI Nº202400031006709, encontram-se dentro das normas e exigências da AGEHAB, tendo sido elaborado por profissionais habilitados.

GERÊNCIA DE PROJETOS DE IMPLANTAÇÃO

SECRETARIA EXECUTIVA DE PLANEJAMENTO E PROJETOS HABITACIONAIS

AGEHAB
Agência Goiana de Habitação

GOVERNO DE GOIÁS
O ESTADO QUE DÁ CERTO

PROJETO DE PATAMARIZAÇÃO

PIRANHAS - MOD. II - 50 UH

ENDEREÇO DA OBRA: RUA SEBASTIÃO PIO COELHO, QD.03 - LTS 01 A 40, QD. 02 - LTS 17 A 26 RESIDENCIAL NOVO HORIZONTE

PROPRIETÁRIO:

AGÊNCIA GOIANA DE HABITAÇÃO - AGEHAB
CNPJ: 01.274.240/0001-47

AUTOR DO PROJETO:

ARQ. URB. ANA KAROLINE CORREIA MOTA | CAU: A93003-2 / GO

PATAMARIZAÇÃO

CONTEÚDO:

CORTES TRANSVERSAIS

ÁREA DO TERRENO: 10.137,50 m²	**DESENHO:** HIAGO PEIXOTO		**ESCALA:** 1 : 150	**FOLHA:** 06/09
ÁREA CONSTRUÍDA:	**PROGRAMA:** REVIT - 2025	**DATA:** NOV/2024	**FORMATO:** A1 (841x594mm)	

IMPORTANTE: ANTES DA EXECUÇÃO, VERIFICAR A COMPATIBILIDADE COM PROJETOS COMPLEMENTARES: TOPOGRÁFICO, EXECUTIVO, ESTRUTURAL, ELÉTRICO E HIDRÁULICO.

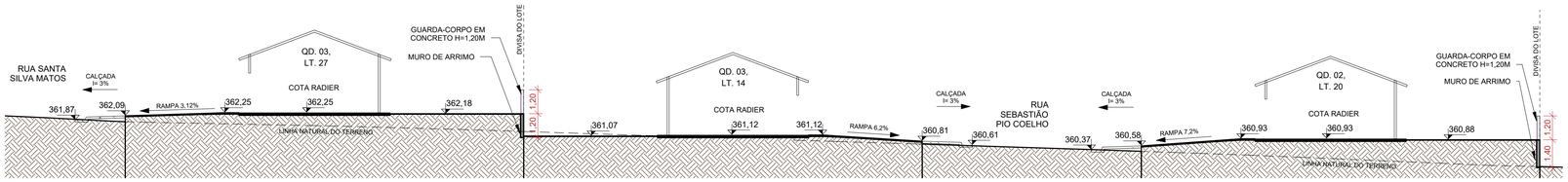

1 **13.**

ESCALA - 1 : 150

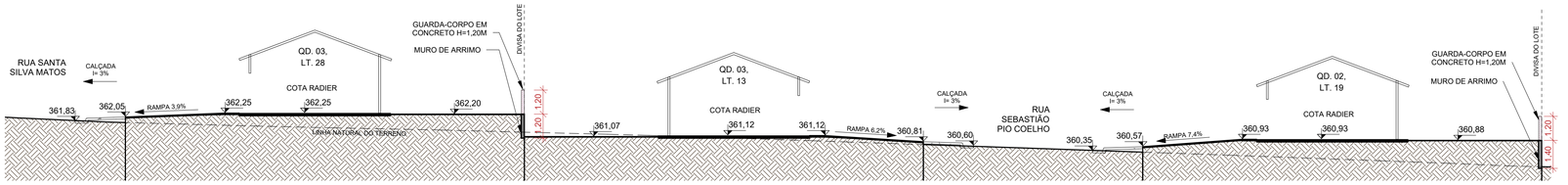

2 **14.**

ESCALA - 1 : 150

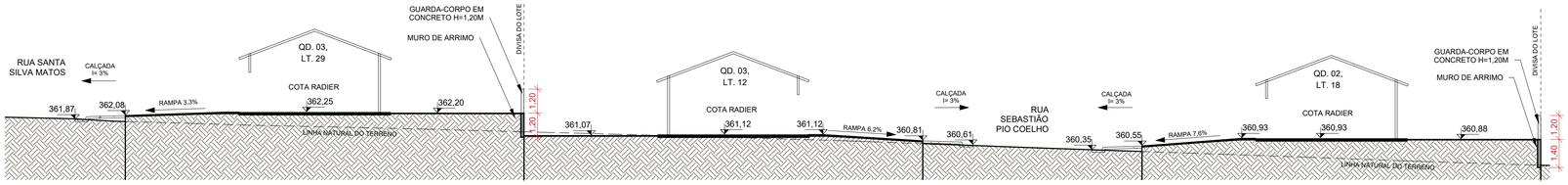

3 **15.**

ESCALA - 1 : 150

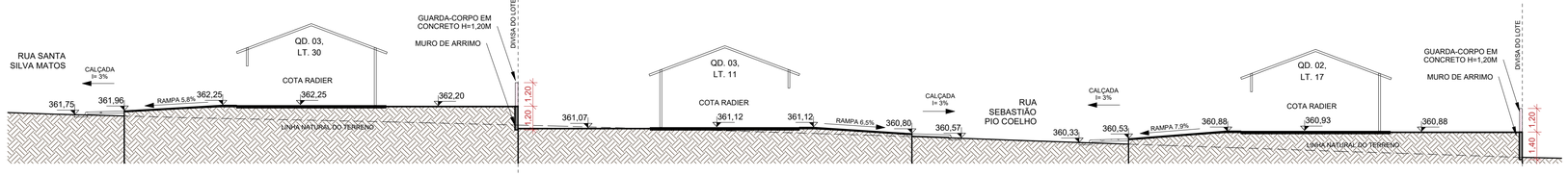

4 **16.**

ESCALA - 1 : 150



5 **17.**

ESCALA - 1 : 150

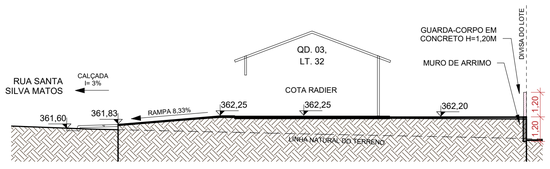

6 **18.**

ESCALA - 1 : 150

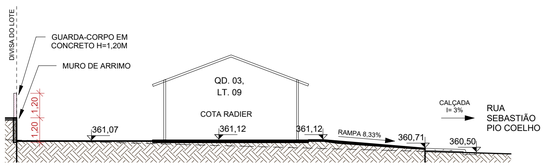

7 **19.**

ESCALA - 1 : 150

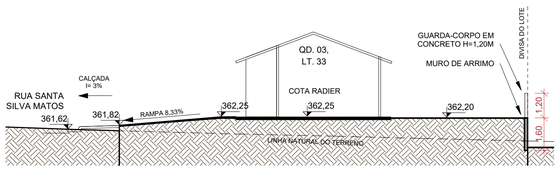

8 **20.**

ESCALA - 1 : 150

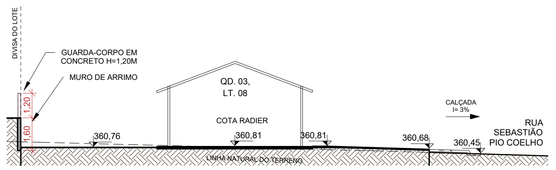

9 **21.**

ESCALA - 1 : 150

NOTA 1: O TERRENO DO RECUO FRONTAL DE GRAMA DEVERÁ SER NIVELADO EM CONFORMIDADE COM O NÍVEL DA CALÇADA E DO PLATÔ DA CASA.

NOTA 2: A RAMPA DE ACESSO DEVE TER DE 3% A 8,33% CHEGANDO AO NÍVEL DO PASSEIO DE PROTEÇÃO DA CASA. QUALQUER ESTRUTURA DE FUNDAÇÃO DEVE SER REALIZADA ABAIXO DESTE NÍVEL PARA QUE A RAMPA SE MANTENHA COMO ESPECIFICADA EM PROJETO. VER DETALHE EM CORTE ESQUEMÁTICO PRANCHA 01.

NOTA 3:

PATAMARIZAÇÃO

_ O PROJETO DE PATAMARIZAÇÃO FOI EXECUTADO COM BASE NO LEVANTAMENTO TOPOGRÁFICO REALIZADO PELO TECNÓLOGO EM AGRIMENSURA ALEXANDRE ALVES BARBOSA - CREA 101643539/D-GO, SOBRE ART Nº 1020240164622

ARRIMOS

_ O DETALHAMENTO DOS MUROS DE ARRIMO ENCONTRA-SE NO PROJETO ESTRUTURAL.

TALUDES

_ DEVERÁ SER PREVISTO SISTEMA DE DRENAGEM DOS TALUDES.
_ O TALUDE E 1M EM SEU ENTORNO DEVERÁ SER REVESTIDO DE COBERTURA VEGETAL.

CALÇADAS

_ O DETALHAMENTO DAS CALÇADAS ENCONTRA-SE NO PROJETO PASSEIO PÚBLICO.

PROJEÇÃO DA VAGA DE VEÍCULO

_ VERIFICAR A POSIÇÃO DAS VAGAS DE VEÍCULO EM PROJETO DE PASSEIO PÚBLICO.

LOTES FORA DOS CRITÉRIOS NECESSÁRIOS:

_ TODOS OS LOTES ATENDEM AOS CRITÉRIOS

LOTES RESERVADOS

_ OS LOTES 13 E 38 NA QUADRA 03; LOTE 24 E 20 NA QUADRA 02 SÃO RESERVADOS PARA IDOSOS E PESSOAS COM DEFICIÊNCIA (PCD), RESPECTIVAMENTE.
_ 5% (CINCO POR CENTO) DAS UNIDADES DE PROGRAMAS DE LOTEAMENTOS SOCIAIS E DE HABITAÇÃO POPULAR SERÃO DESTINADAS ÀS MULHERES VÍTIMAS DE VIOLÊNCIA DOMÉSTICA CONFORME LEI ESTADUAL Nº 21.525/2022. TAIS HABITAÇÕES SERÃO DESIGNADAS EM SORTEIO E NÃO HAVERÃO DIFERENCIAÇÃO ÀS DEMAIS.

HISTÓRICO DE REVISÃO: R00

00 -EMISSÃO INICIAL DO PROJETO
01 - ATUALIZAÇÃO DO MODELO CONSTRUTIVO - CASA EXCEL
02 - XXXXXXXXXXXXXXXXX
03 - XXXXXXXXXXXXXXXXX
04 - XXXXXXXXXXXXXXXXX
05 - XXXXXXXXXXXXXXXXX

QUADRO DE REVISÕES

REVISÃO	DATA	MOTIVAÇÃO	SOLICITANTE	CONTEÚDO	AUTOR
R00	07/11/2024	Nº SEI e Despacho Nº 202400031006709	SECPLANH	Emissão inicial do projeto	ANA KAROLINE
R01	07/11/2024	Nº SEI e Despacho Nº 202400031006709	SECPLANH	Atualização do modelo construtivo	HIAGO PEIXOTO

APROVAÇÃO DE PROJETO:

Os projetos referentes ao Processo SEI Nº202400031006709, encontram-se dentro das normas e exigências da AGEHAB, tendo sido elaborado por profissionais habilitados.

GERÊNCIA DE PROJETOS DE IMPLANTAÇÃO

SECRETARIA EXECUTIVA DE PLANEJAMENTO E PROJETOS HABITACIONAIS

AGEHAB Agência Goiana de Habitação

GOVERNO DE GOIÁS O ESTADO QUE DÁ CERTO

PROJETO DE PATAMARIZAÇÃO

PIRANHAS - MOD. II - 50 UH

ENDEREÇO DA OBRA: RUA SEBASTIÃO PIO COELHO, QD.03 - LTS 01 A 40, QD. 02 - LTS 17 A 26 RESIDENCIAL NOVO HORIZONTE

PROPRIETÁRIO:

AGÊNCIA GOIANA DE HABITAÇÃO - AGEHAB
CNPJ: 01.274.240/0001-47

AUTOR DO PROJETO:

ARQ. URB. ANA KAROLINE CORREIA MOTA | CAU: A93003-2 / GO

PATAMARIZAÇÃO

CONTEÚDO:

CORTES TRANSVERSAIS

ÁREA DO TERRENO: 10.137,50 m²	**DESENHO:** HIAGO PEIXOTO		**ESCALA:** 1 : 150	**FOLHA:** 05/09
ÁREA CONSTRUÍDA:	**PROGRAMA:** REVIT - 2025	**DATA:** NOV/2024	**FORMATO:** A1 (841x594mm)	

IMPORTANTE: ANTES DA EXECUÇÃO, VERIFICAR A COMPATIBILIDADE COM PROJETOS COMPLEMENTARES: TOPOGRÁFICO, EXECUTIVO, ESTRUTURAL, ELÉTRICO E HIDRÁULICO.

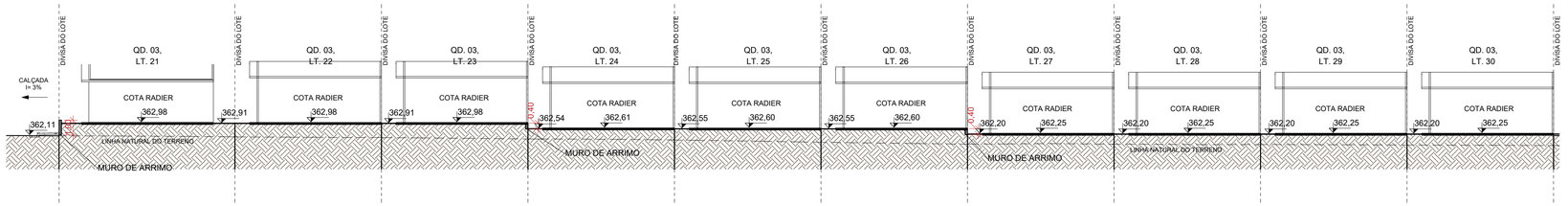

1 L1. - PARTE 1

ESCALA - 1 : 200

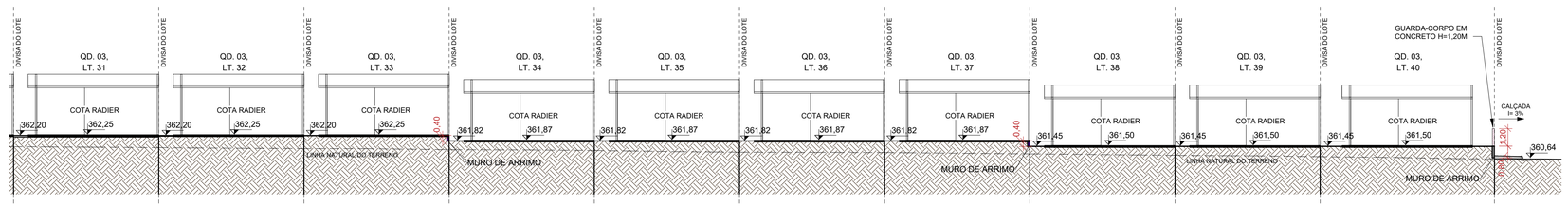

2 L1. - PARTE 2

ESCALA - 1 : 200

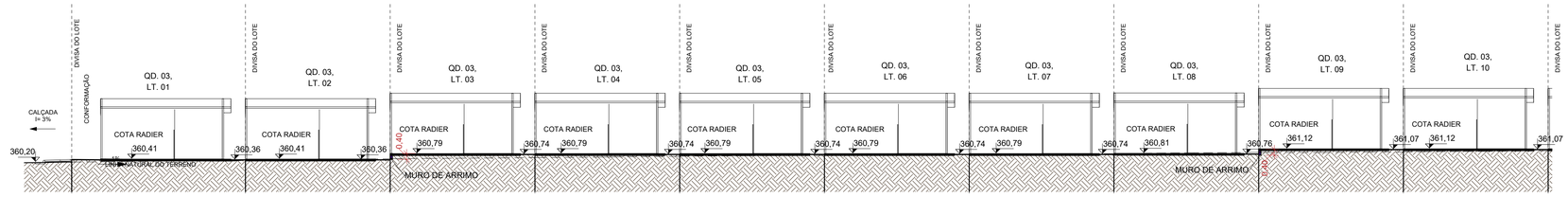

3 L2 - PARTE 1

ESCALA - 1 : 200

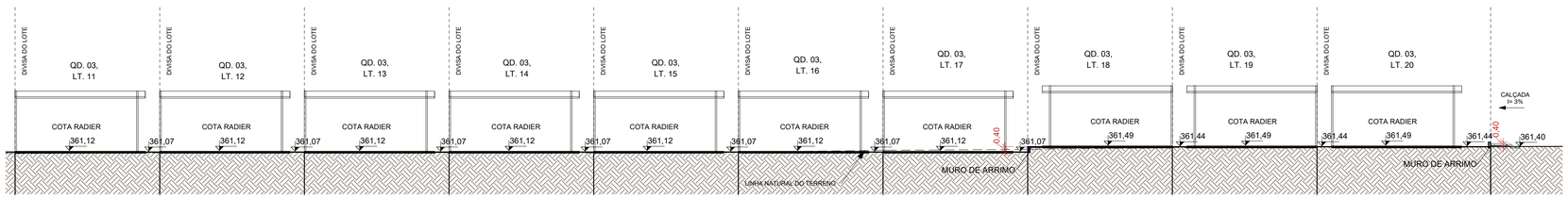

4 L2 - PARTE 2

ESCALA - 1 : 200

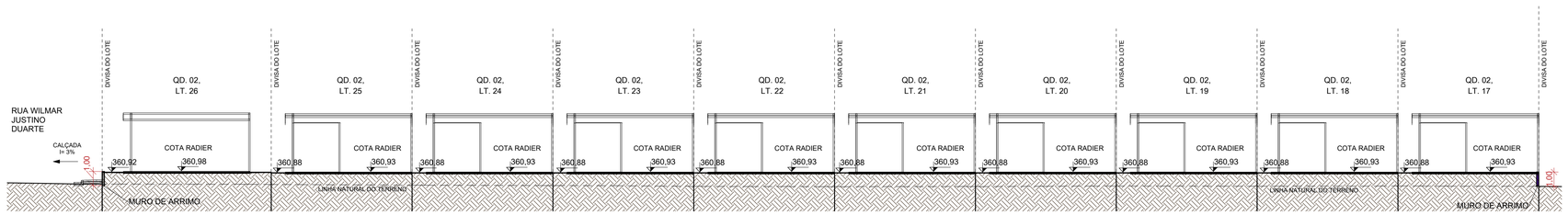

5 L3.

ESCALA - 1 : 200

NOTA 1: O TERRENO DO RECUO FRONTAL DE GRAMA DEVERÁ SER NIVELADO EM CONFORMIDADE COM O NÍVEL DA CALÇADA E DO PLATÔ DA CASA.

NOTA 2: A RAMPA DE ACESSO DEVE TER DE 3% A 8,33% CHEGANDO AO NÍVEL DO PASSEIO DE PROTEÇÃO DA CASA. QUALQUER ESTRUTURA DE FUNDAÇÃO DEVE SER REALIZADA ABAIXO DESTE NÍVEL PARA QUE A RAMPA SE MANTENHA COMO ESPECIFICADA EM PROJETO. VER DETALHE EM CORTE ESQUEMÁTICO PRANCHA 01.

NOTA 3:

PATAMARIZAÇÃO

_ O PROJETO DE PATAMARIZAÇÃO FOI EXECUTADO COM BASE NO LEVANTAMENTO TOPOGRÁFICO REALIZADO PELO TECNÓLOGO EM AGRIMENSURA ALEXANDRE ALVES BARBOSA - CREA 101643539/D-GO, SOBRE ART Nº 1020240164622

ARRIMOS

_ O DETALHAMENTO DOS MUROS DE ARRIMO ENCONTRA-SE NO PROJETO ESTRUTURAL.

TALUDES

_ DEVERÁ SER PREVISTO SISTEMA DE DRENAGEM DOS TALUDES.
_ O TALUDE E 1M EM SEU ENTORNO DEVERÁ SER REVESTIDO DE COBERTURA VEGETAL.

CALÇADAS

_ O DETALHAMENTO DAS CALÇADAS ENCONTRA-SE NO PROJETO PASSEIO PÚBLICO.

PROJEÇÃO DA VAGA DE VEÍCULO

_ VERIFICAR A POSIÇÃO DAS VAGAS DE VEÍCULO EM PROJETO DE PASSEIO PÚBLICO.

LOTES FORA DOS CRITÉRIOS NECESSÁRIOS:

_ TODOS OS LOTES ATENDEM AOS CRITÉRIOS

LOTES RESERVADOS

_ OS LOTES 13 E 38 NA QUADRA 03; LOTE 24 E 20 NA QUADRA 02 SÃO RESERVADOS PARA IDOSOS E PESSOAS COM DEFICIÊNCIA (PCD), RESPECTIVAMENTE.
_ 5% (CINCO POR CENTO) DAS UNIDADES DE PROGRAMAS DE LOTEAMENTOS SOCIAIS E DE HABITAÇÃO POPULAR SERÃO DESTINADAS ÀS MULHERES VÍTIMAS DE VIOLÊNCIA DOMÉSTICA CONFORME LEI ESTADUAL Nº 21.525/2022. TAIS HABITAÇÕES SERÃO DESIGNADAS EM SORTEIO E NÃO HAVERÃO DIFERENCIAÇÃO ÀS DEMAIS.

HISTÓRICO DE REVISÃO: R00

00 -EMISSÃO INICIAL DO PROJETO
01 - ATUALIZAÇÃO DO MODELO CONSTRUTIVO - CASA EXCEL
02 - XXXXXXXXXXXXXXXXX
03 - XXXXXXXXXXXXXXXXX
04 - XXXXXXXXXXXXXXXXX
05 - XXXXXXXXXXXXXXXXX

QUADRO DE REVISÕES

REVISÃO	DATA	MOTIVAÇÃO	SOLICITANTE	CONTEÚDO	AUTOR
R00	07/11/2024	Nº SEI e Despacho Nº 202400031006709	SECPLANH	Emissão inicial do projeto	ANA KAROLINE
R01	07/11/2024	Nº SEI e Despacho Nº 202400031006709	SECPLANH	Atualização do modelo construtivo	HIAGO PEIXOTO

APROVAÇÃO DE PROJETO:

Os projetos referentes ao Processo SEI Nº202400031006709, encontram-se dentro das normas e exigências da AGEHAB, tendo sido elaborado por profissionais habilitados.

GERÊNCIA DE PROJETOS DE IMPLANTAÇÃO

SECRETARIA EXECUTIVA DE PLANEJAMENTO E PROJETOS HABITACIONAIS

AGEHAB
Agência Goiana de Habitação

GOVERNO DE GOIÁS
O ESTADO QUE DÁ CERTO

PROJETO DE PATAMARIZAÇÃO

PIRANHAS - MOD. II - 50 UH

ENDEREÇO DA OBRA: RUA SEBASTIÃO PIO COELHO, QD.03 - LTS 01 A 40, QD. 02 - LTS 17 A 26 RESIDENCIAL NOVO HORIZONTE

PROPRIETÁRIO:

AGÊNCIA GOIANA DE HABITAÇÃO - AGEHAB
CNPJ: 01.274.240/0001-47

AUTOR DO PROJETO:

ARQ. URB. ANA KAROLINE CORREIA MOTA | CAU: A93003-2 / GO

PATAMARIZAÇÃO

CONTEÚDO:

CORTES LONGITUDINAIS

ÁREA DO TERRENO: 10.137,50 m²	**DESENHO:** HIAGO PEIXOTO	**ESCALA:** 1 : 200	**FOLHA:** 07/09
ÁREA CONSTRUÍDA:	**PROGRAMA:** REVIT - 2025 **DATA:** NOV/2024	**FORMATO:** A1 (841x594mm)	

IMPORTANTE: ANTES DA EXECUÇÃO, VERIFICAR A COMPATIBILIDADE COM PROJETOS COMPLEMENTARES: TOPOGRÁFICO, EXECUTIVO, ESTRUTURAL, ELÉTRICO E HIDRÁULICO.

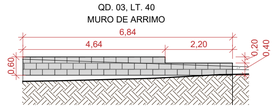

1 **M1.**

ESCALA - 1 : 100

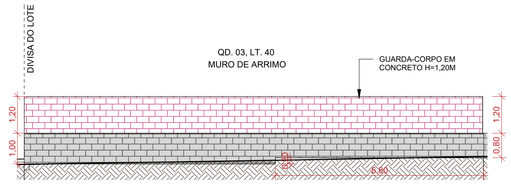

2 **M2.**

ESCALA - 1 : 100



3 **M3.**

ESCALA - 1 : 100



4 **M4.**

ESCALA - 1 : 100



5 **M5.**

ESCALA - 1 : 100



6 **M6.**

ESCALA - 1 : 100

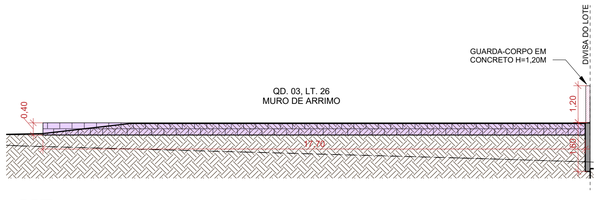

7 **M7.**

ESCALA - 1 : 100

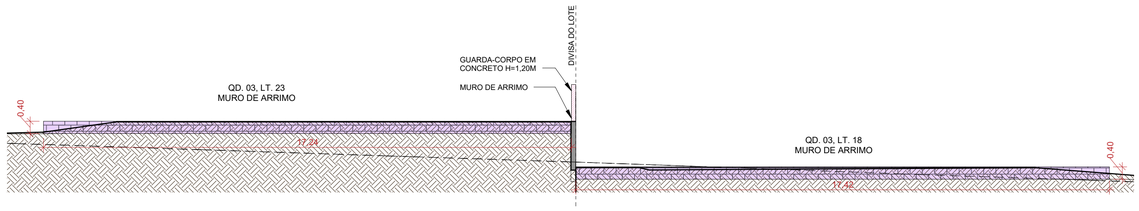

8 **M8.**

ESCALA - 1 : 100



9 **M9.**

ESCALA - 1 : 100

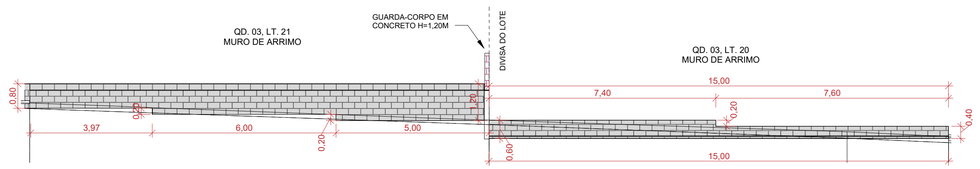

10 **M10.**

ESCALA - 1 : 100

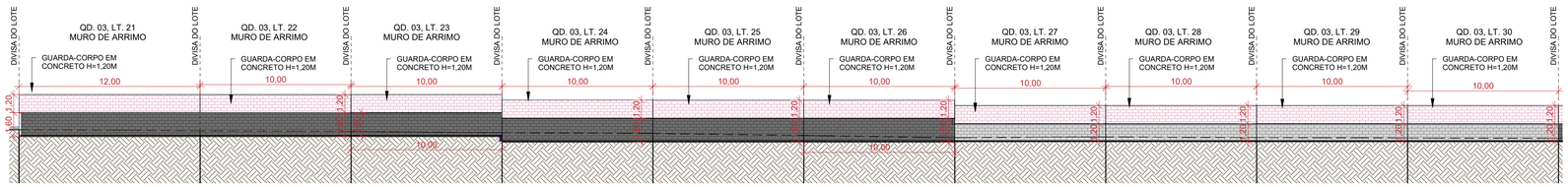

11 **M12. - PARTE 01**

ESCALA - 1 : 200

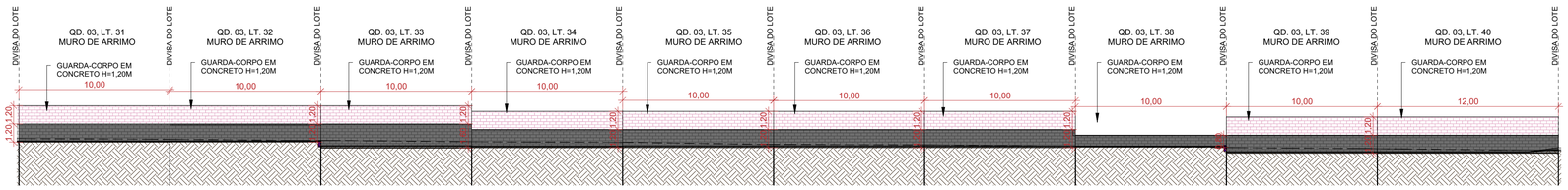

12 **M12. - PARTE 02**

ESCALA - 1 : 200

NOTA 1: O TERRENO DO RECUO FRONTAL DE GRAMA DEVERÁ SER NIVELADO EM CONFORMIDADE COM O NÍVEL DA CALÇADA E DO PLATÔ DA CASA.

NOTA 2: A RAMPA DE ACESSO DEVE TER DE 3% A 8,33% CHEGANDO AO NÍVEL DO PASSEIO DE PROTEÇÃO DA CASA. QUALQUER ESTRUTURA DE FUNDAÇÃO DEVE SER REALIZADA ABAIXO DESTE NÍVEL PARA QUE A RAMPA SE MANTENHA COMO ESPECIFICADA EM PROJETO. VER DETALHE EM CORTE ESQUEMÁTICO PRANCHA 01.

NOTA 3:

PATAMARIZAÇÃO

_ O PROJETO DE PATAMARIZAÇÃO FOI EXECUTADO COM BASE NO LEVANTAMENTO TOPOGRÁFICO REALIZADO PELO TECNÓLOGO EM AGRIMENSURA ALEXANDRE ALVES BARBOSA - CREA 101643539/D-GO, SOBRE ART Nº 1020240164622

ARRIMOS

_ O DETALHAMENTO DOS MUROS DE ARRIMO ENCONTRA-SE NO PROJETO ESTRUTURAL.

TALUDES

_ DEVERÁ SER PREVISTO SISTEMA DE DRENAGEM DOS TALUDES.
_ O TALUDE E 1M EM SEU ENTORNO DEVERÁ SER REVESTIDO DE COBERTURA VEGETAL.

CALÇADAS

_ O DETALHAMENTO DAS CALÇADAS ENCONTRA-SE NO PROJETO PASSEIO PÚBLICO.

PROJEÇÃO DA VAGA DE VEÍCULO

_ VERIFICAR A POSIÇÃO DAS VAGAS DE VEÍCULO EM PROJETO DE PASSEIO PÚBLICO.

LOTES FORA DOS CRITÉRIOS NECESSÁRIOS:

_ TODOS OS LOTES ATENDEM AOS CRITÉRIOS

LOTES RESERVADOS

_ OS LOTES 13 E 38 NA QUADRA 03; LOTE 24 E 20 NA QUADRA 02 SÃO RESERVADOS PARA IDOSOS E PESSOAS COM DEFICIÊNCIA (PCD), RESPECTIVAMENTE.
_ 5% (CINCO POR CENTO) DAS UNIDADES DE PROGRAMAS DE LOTEAMENTOS SOCIAIS E DE HABITAÇÃO POPULAR SERÃO DESTINADAS ÀS MULHERES VÍTIMAS DE VIOLÊNCIA DOMÉSTICA CONFORME LEI ESTADUAL Nº 21.525/2022. TAIS HABITAÇÕES SERÃO DESIGNADAS EM SORTEIO E NÃO HAVERÃO DIFERENCIAÇÃO ÀS DEMAIS.

HISTÓRICO DE REVISÃO: R00

00 -EMISSÃO INICIAL DO PROJETO
01 - ATUALIZAÇÃO DO MODELO CONSTRUTIVO - CASA EXCEL
02 - XXXXXXXXXXXXXXXXX
03 - XXXXXXXXXXXXXXXXX
04 - XXXXXXXXXXXXXXXXX
05 - XXXXXXXXXXXXXXXXX

QUADRO DE REVISÕES

REVISÃO	DATA	MOTIVAÇÃO	SOLICITANTE	CONTEÚDO	AUTOR
R00	07/11/2024	Nº SEI e Despacho Nº 202400031006709	SECPLANH	Emissão inicial do projeto	ANA KAROLINE
R01	07/11/2024	Nº SEI e Despacho Nº 202400031006709	SECPLANH	Atualização do modelo construtivo	HIAGO PEIXOTO

APROVAÇÃO DE PROJETO:

Os projetos referentes ao Processo SEI Nº202400031006709, encontram-se dentro das normas e exigências da AGEHAB, tendo sido elaborado por profissionais habilitados.

GERÊNCIA DE PROJETOS DE IMPLANTAÇÃO

SECRETARIA EXECUTIVA DE PLANEJAMENTO E PROJETOS HABITACIONAIS

AGEHAB
Agência Goiana de Habitação

GOVERNO DE GOIÁS
O ESTADO QUE DÁ CERTO

PROJETO DE PATAMARIZAÇÃO

PIRANHAS - MOD. II - 50 UH

ENDEREÇO DA OBRA: RUA SEBASTIÃO PIO COELHO, QD.03 - LTS 01 A 40, QD. 02 - LTS 17 A 26 RESIDENCIAL NOVO HORIZONTE

PROPRIETÁRIO:

AGÊNCIA GOIANA DE HABITAÇÃO - AGEHAB
CNPJ: 01.274.240/0001-47

AUTOR DO PROJETO:
ARQ. URB. ANA KAROLINE CORREIA MOTA | CAU: A93003-2 / GO

PATAMARIZAÇÃO

CONTEÚDO:

MUROS DE ARRIMO

ÁREA DO TERRENO: 10.137,50 m²	**DESENHO:** HIAGO PEIXOTO		**ESCALA:** Como indicado	**FOLHA:** 08/09
ÁREA CONSTRUÍDA:	**PROGRAMA:** REVIT - 2025	**DATA:** NOV/2024	**FORMATO:** A1 (841x594mm)	

IMPORTANTE: ANTES DA EXECUÇÃO, VERIFICAR A COMPATIBILIDADE COM PROJETOS COMPLEMENTARES: TOPOGRÁFICO, EXECUTIVO, ESTRUTURAL, ELÉTRICO E HIDRÁULICO.

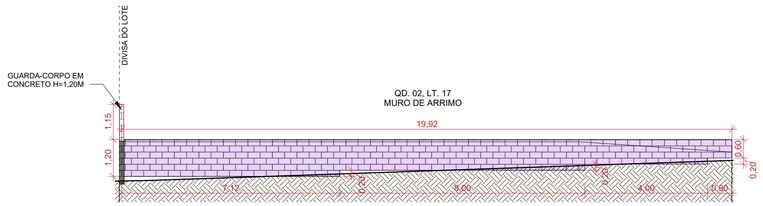

1 **M12.**

ESCALA - 1 : 100



2 **M13.**

ESCALA - 1 : 100

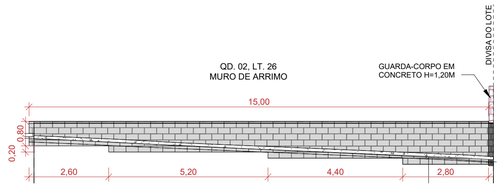

3 **M14.**

ESCALA - 1 : 100

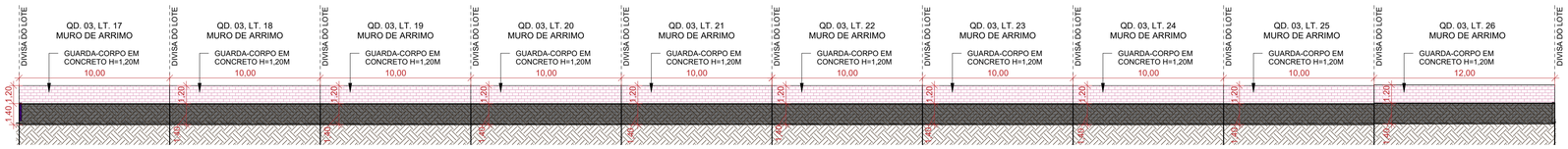

4 **M15.**

ESCALA - 1 : 200

NOTA 1: O TERRENO DO RECUO FRONTAL DE GRAMA DEVERÁ SER NIVELADO EM CONFORMIDADE COM O NÍVEL DA CALÇADA E DO PLATÔ DA CASA.

NOTA 2: A RAMPA DE ACESSO DEVE TER DE 3% A 8,33% CHEGANDO AO NÍVEL DO PASSEIO DE PROTEÇÃO DA CASA. QUALQUER ESTRUTURA DE FUNDAÇÃO DEVE SER REALIZADA ABAIXO DESTE NÍVEL PARA QUE A RAMPA SE MANTENHA COMO ESPECIFICADA EM PROJETO. VER DETALHE EM CORTE ESQUEMÁTICO PRANCHA 01.

NOTA 3:

PATAMARIZAÇÃO

_ O PROJETO DE PATAMARIZAÇÃO FOI EXECUTADO COM BASE NO LEVANTAMENTO TOPOGRÁFICO REALIZADO PELO TECNÓLOGO EM AGRIMENSURA ALEXANDRE ÁLVES BARBOSA - CREA 1016435339/D-GO, SOBRE ART Nº 1020240164622

ARRIMOS

_ O DETALHAMENTO DOS MUROS DE ARRIMO ENCONTRA-SE NO PROJETO ESTRUTURAL.

TALUDES

_ DEVERÁ SER PREVISTO SISTEMA DE DRENAGEM DOS TALUDES.
_ O TALUDE E 1M EM SEU ENTORNO DEVERÁ SER REVESTIDO DE COBERTURA VEGETAL.

CALÇADAS

_ O DETALHAMENTO DAS CALÇADAS ENCONTRA-SE NO PROJETO PASSEIO PÚBLICO.

PROJEÇÃO DA VAGA DE VEÍCULO

_ VERIFICAR A POSIÇÃO DAS VAGAS DE VEÍCULO EM PROJETO DE PASSEIO PÚBLICO.

LOTES FORA DOS CRITÉRIOS NECESSÁRIOS:

_ TODOS OS LOTES ATENDEM AOS CRITÉRIOS

LOTES RESERVADOS

_ OS LOTES 13 E 38 NA QUADRA 03; LOTE 24 E 20 NA QUADRA 02 SÃO RESERVADOS PARA IDOSOS E PESSOAS COM DEFICIÊNCIA (PCD), RESPECTIVAMENTE.
_ 5% (CINCO POR CENTO) DAS UNIDADES DE PROGRAMAS DE LOTEAMENTOS SOCIAIS E DE HABITAÇÃO POPULAR SERÃO DESTINADAS ÀS MULHERES VÍTIMAS DE VIOLÊNCIA DOMÉSTICA CONFORME LEI ESTADUAL Nº 21.525/2022. TAIS HABITAÇÕES SERÃO DESIGNADAS EM SORTEIO E NÃO HAVERÃO DIFERENCIAÇÃO ÀS DEMAIS.

HISTÓRICO DE REVISÃO: R00

00 -EMISSÃO INICIAL DO PROJETO
01 - ATUALIZAÇÃO DO MODELO CONSTRUTIVO - CASA EXCEL
02 - XXXXXXXXXXXXXXXXX
03 - XXXXXXXXXXXXXXXXX
04 - XXXXXXXXXXXXXXXXX
05 - XXXXXXXXXXXXXXXXX

QUADRO DE REVISÕES

REVISÃO	DATA	MOTIVAÇÃO	SOLICITANTE	CONTEÚDO	AUTOR
R00	07/11/2024	Nº SEI e Despacho Nº 202400031006709	SECPLANH	Emissão inicial do projeto	ANA KAROLINE
R01	07/11/2024	Nº SEI e Despacho Nº 202400031006709	SECPLANH	Atualização do modelo construtivo	HIAGO PEIXOTO

APROVAÇÃO DE PROJETO:

Os projetos referentes ao Processo SEI Nº202400031006709, encontram-se dentro das normas e exigências da AGEHAB, tendo sido elaborado por profissionais habilitados.

GERÊNCIA DE PROJETOS DE IMPLANTAÇÃO

SECRETARIA EXECUTIVA DE PLANEJAMENTO E PROJETOS HABITACIONAIS

AGEHAB Agência Goiana de Habitação

GOVERNO DE GOIÁS O ESTADO QUE DÁ CERTO

PROJETO DE PATAMARIZAÇÃO

PIRANHAS - MOD. II - 50 UH

ENDEREÇO DA OBRA: RUA SEBASTIÃO PIO COELHO, QD.03 - LTS 01 A 40, QD. 02 - LTS 17 A 26
RESIDENCIAL NOVO HORIZONTE

PROPRIETÁRIO:

AGÊNCIA GOIANA DE HABITAÇÃO - AGEHAB
CNPJ: 01.274.240/0001-47

AUTOR DO PROJETO:

ARQ. URB. ANA KAROLINE CORREIA MOTA | CAU: A93003-2 / GO

PATAMARIZAÇÃO

CONTEÚDO:

MUROS DE ARRIMO

ÁREA DO TERRENO: 10.137,50 m²	**DESENHO:** HIAGO PEIXOTO	**ESCALA:** Como indicado	**FOLHA:** 09/09
ÁREA CONSTRUÍDA:	**PROGRAMA:** REVIT - 2025 **DATA:** NOV/2024	**FORMATO:** A1 (841x594mm)	

IMPORTANTE: ANTES DA EXECUÇÃO, VERIFICAR A COMPATIBILIDADE COM PROJETOS COMPLEMENTARES: TOPOGRÁFICO, EXECUTIVO, ESTRUTURAL, ELÉTRICO E HIDRÁULICO.